


REPUBLIKA HRVATSKA  
VARAŽDINSKA ŽUPANIJA  
OPĆINA KLENOVNIK



**PLAN UKUPNOG RAZVOJA  
OPĆINE KLENOVNIK ZA  
RAZDOBLJE OD 2020. – 2030.**



# SADRŽAJ

<b>1. UVOD</b>	<b>8</b>
1.1. Ciljevi Plana ukupnog razvoja.....	9
1.2. Metodika izrade Plana ukupnog razvoja.....	9
1.3. Plan aktivnosti.....	10
1.4. Usklađenost sa strateškim dokumentima.....	10
<b>2. ANALIZA STANJA</b>	<b>13</b>
<b>2.1. Prostorna obilježja Općine Klenovnik</b> .....	<b>13</b>
2.1.1. Geomorfološke karakteristike područja Općine.....	16
<b>2.2. Sustavni kapaciteti Općine Klenovnik</b> .....	<b>18</b>
2.2.1. Imovina i (su)vlasnički udjeli.....	18
2.2.2. Proračun.....	19
2.2.3. Fiskalni kapacitet.....	22
2.2.4. Ljudski potencijali – Organizacijska struktura.....	24
<b>2.3. Demografske karakteristike</b> .....	<b>25</b>
2.3.1. Stanovništvo.....	25
<b>2.4. Gospodarstvo</b> .....	<b>30</b>
2.4.1. Poduzetnička zona.....	31
2.4.2. Turizam.....	31
2.4.3. Poljoprivreda.....	31
<b>2.5. Infrastrukturna obilježja Općine Klenovnik</b> .....	<b>33</b>
2.5.1. Prometna infrastruktura.....	33
2.5.2. Telekomunikacijska infrastruktura.....	36
2.5.3. Vodoopskrba i odvodnja.....	36
2.5.4. Energetski sustav.....	36
2.5.5. Opskrba plinom.....	37
2.5.6. Gospodarenje otpadom.....	38
2.5.7. Prirodni resursi i Ekološka mreža (Natura 2000).....	38
☐ Ekološka mreža.....	39
2.5.8. Prostorno-planski dokumenti.....	40
2.5.8.1. Prostorni plan Varaždinske županije.....	40
2.5.8.2. Prostorni plan Općine Klenovnik.....	40
<b>2.6. Društvena infrastruktura</b> .....	<b>41</b>
2.6.1. Odgojno obrazovni kapaciteti.....	41
2.6.2. Zdravstvena i socijalna skrb.....	42
2.6.3. Civilno društvo.....	43
2.6.4. Kulturna obilježja.....	43
2.6.5. Kulturne manifestacije.....	45
2.6.6. Sport i rekreacija.....	45
<b>3. SWOT ANALIZA I TOWS MATRICA</b>	<b>46</b>
<b>4. PEST(EL) ANALIZA</b>	<b>51</b>
<b>5. SREDNJOROČNE RAZVOJNE POTREBE I RAZVOJNI POTENCIJALI OPĆINE KLENOVNIK</b>	<b>54</b>
<b>6. STRATEŠKE ODREDNICE RAZVOJA</b>	<b>55</b>
6.1. Vizija i misija.....	56
6.2. Strateški ciljevi i prioriteti.....	56
6.3. Projekti od strateške važnosti.....	68
6.4. Okvir za provedbu, praćenje i vrednovanje PUR-a.....	70
6.5. Terminski plan provedbe PUR-a s indikativnim financijskim planom.....	71
6.6. Usklađenost Plana ukupnog razvoja s Nacionalnim i Europskim strateško-planskim dokumentima.....	73

<b>7. ZAKLJUČAK</b>	<b>78</b>
<b>8. LITERATURA</b>	<b>79</b>

## POPIS TABLICA

<i>Tablica 1. Metodika izrade Plana ukupnog razvoja.....</i>	<i>10</i>
<i>Tablica 2. Prikaz kretanja broja stanovnika/stanova Općine Klenovnik u odnosu na VŽ i RH.....</i>	<i>14</i>
<i>Tablica 3. Prikaz naselja Općine Klenovnik s karakteristikama površine i broja stanovnika .....</i>	<i>15</i>
<i>Tablica 4. Poslovni prostori u (su)vlasništvu Općine Klenovnik i njihovi korisnici.....</i>	<i>19</i>
<i>Tablica 5. Trgovačka društva u (su)vlasništvu Općine Klenovnik.....</i>	<i>19</i>
<i>Tablica 6. Ostvareni prihodi i rashodi proračuna Općine Klenovnik za 2019. i 2020. godinu.....</i>	<i>21</i>
<i>Tablica 7. Prikaz proračunske transparentnosti Općine Klenovnik s detaljnim podacima za 2019. godinu.....</i>	<i>23</i>
<i>Tablica 8. Broj stanovnika u Općini Klenovnik prema podacima popisa stanovništva.....</i>	<i>25</i>
<i>Tablica 9. Stanovništvo prema starosti i spolu Općine Klenovnik.....</i>	<i>27</i>
<i>Tablica 10. Broj članova kućanstva na području Općine Klenovnik prema podacima popisa stanovništva iz 2011. godine.....</i>	<i>28</i>
<i>Tablica 11. Stanovi i kuće prema načinu korištenja.....</i>	<i>28</i>
<i>Tablica 12. Stanovništvo Općine Klenovnik prema obrazovanju .....</i>	<i>29</i>
<i>Tablica 13. Osnovni financijski podaci poslovanja poduzetnika u gradovima i općinama Varaždinske županije u 2019. godini.....</i>	<i>30</i>
<i>Tablica 14. Poljoprivredni kapaciteti Općine Klenovnik.....</i>	<i>32</i>
<i>Tablica 15. Karakteristike poljoprivredne proizvodnje Općine Klenovnik.....</i>	<i>32</i>
<i>Tablica 16. Pregled cestovne infrastrukture Općine Klenovnik.....</i>	<i>33</i>
<i>Tablica 17. Registar nerazvrstanih cesta Općine Klenovnik.....</i>	<i>34</i>
<i>Tablica 18. Vodoopskrbni sustav i sustav odvodnje Općine Klenovnik .....</i>	<i>36</i>
<i>Tablica 19. Energetski sustav Općine Klenovnik .....</i>	<i>37</i>
<i>Tablica 20. Sustav gospodarenja otpadom Općine Klenovnik .....</i>	<i>38</i>
<i>Tablica 21. Odgojno-obrazovna infrastruktura Općine Klenovnik.....</i>	<i>41</i>
<i>Tablica 22. Zdravstvena i socijalna skrb na području Općine Klenovnik.....</i>	<i>42</i>
<i>Tablica 23. Popis udruga koje djeluju na području Općine Klenovnik.....</i>	<i>43</i>
<i>Tablica 24. Zaštićena kulturna dobra Općine Klenovnik.....</i>	<i>44</i>
<i>Tablica 25. Kulturne manifestacije na području Općine Klenovnik.....</i>	<i>45</i>
<i>Tablica 26. Podaci o nogometnom igralištu na području Općine Klenovnik te o vlasništvu nad njim, prema stanju u zemljišnim knjigama .....</i>	<i>45</i>
<i>Tablica 27. SWOT analiza .....</i>	<i>46</i>
<i>Tablica 28. TOWS matrica .....</i>	<i>49</i>
<i>Tablica 29. PEST(EL) ANALIZA .....</i>	<i>52</i>
<i>Tablica 30. Opći cilj 1. Unaprjeđenje gospodarskog razvoja temeljeno na razvoju ruralnog turizma, ulaganjima u poljoprivrednu proizvodnju i jačanju poduzetničke djelatnosti.....</i>	<i>60</i>
<i>Tablica 31. Opći cilj 2. Unaprjeđenje kvalitete života kroz razvoj prometne i komunalne infrastrukture, korištenje obnovljivih izvora energije te očuvanje i zaštita okoliša .....</i>	<i>62</i>
<i>Tablica 32. Opći cilj 4. Poboljšanje kvalitete življenja kroz ulaganje u obrazovanje, kulturu i zdravstvo te jačanje društvenih aktivnosti .....</i>	<i>66</i>
<i>Tablica 33. Prioriteti i mjere koji proizlaze iz strateških ciljeva .....</i>	<i>68</i>
<i>Tablica 34. Terminski plan provedbe Plana ukupnog razvoja Općine Klenovnik s indikativnim financijskim planom.....</i>	<i>71</i>

## POPIS SLIKA

<i>Slika 1. Ciljevi održivog razvoja Strategije Europa 2030.</i>	11
<i>Slika 2. Geografski smještaj Varaždinske županije u Republici Hrvatskoj.</i>	13
<i>Slika 3. Geografski smještaj Općine Klenovnik u Varaždinskoj županiji.</i>	14
<i>Slika 4. Administrativna podjela Općine Klenovnik.</i>	15
<i>Slika 5. Prikaz fiskalnog kapaciteta Općina Klenovnik u razdoblju od 2014. – 2019. godine</i>	23
<i>Slika 6. Slikovni prikaz transparentnosti proračuna Općine Klenovnik za razdoblje od 2015. – 2020. godine</i>	23
<i>Slika 7. Organizacijska struktura Općine Klenovnik.</i>	24
<i>Slika 8. Plinski distribucijski sustav u brojkama.</i>	37
<i>Slika 9. Područje ekološke mreže Natura 2000 na području Općine Klenovnik.</i>	39
<i>Slika 10. Prikaz općih razvojnih ciljeva Plana ukupnog razvoja Općine Klenovnik.</i>	57
<i>Slika 11. Pregled temeljnih strateških ciljeva i prioriteta</i>	58
<i>Slika 12. Ciljevi kohezijske politike 2021. – 2027.</i>	75
<i>Slika 13. Prikaz razvojnih smjerova i strateških ciljeva NRS-a 2030.</i>	76

## POPIS GRAFIKONA

<i>Grafikon 1. Usporedba broja stanovnika Općine Klenovnik 2001. i 2011. godine</i>	25
---	----

## POPIS KRATICA

<b>PUR</b>	Plan ukupnog razvoja
<b>JLS</b>	Jedinica lokalne samouprave
<b>EU</b>	Europska unija
<b>MRRFEU</b>	Ministarstvo Regionalnoga Razvoja i Fondova Europske Unije
<b>EPFRR</b>	Europski poljoprivredni fond za ruralni razvoj
<b>EFJP</b>	Europski fond za jamstva u poljoprivredi
<b>PPMP</b>	Provedbeni program Ministarstva poljoprivrede
<b>SPMP</b>	Strateški plan Ministarstva poljoprivrede
<b>NRS</b>	Nacionalna razvojna strategija
<b>RH</b>	Republika Hrvatska
<b>VŽŽ</b>	Varaždinska županija
<b>JUO</b>	Jedinstveni upravni odjel
<b>KČ.BR.</b>	Katastarska čestica, broj
<b>K.O.</b>	Katastarska općina
<b>DVD</b>	Dobrovoljno vatrogasno društvo
<b>PPUO</b>	Prostorni plan uređenja općine
<b>NN</b>	Narodne novine
<b>HP</b>	Hrvatska pošta
<b>HT</b>	Hrvatski telekom
<b>UPS</b>	Udaljeni pretplatnički stupnjevi
<b>HEP ODS</b>	Hrvatska elektroprivreda operator distribucijskog sustava
<b>TS</b>	Transformatorska stanica
<b>NN MREŽA</b>	Niskonaponska mreža
<b>MRS</b>	Mjerno redukcijaska stanica
<b>D.O.O.</b>	Društvo s ograničenom odgovornošću
<b>OŠ</b>	Osnovna škola
<b>MŠ</b>	Matična škola
<b>PŠ</b>	Područna škola
<b>NK</b>	Nogometni klub

# *~ Općina Klenovnik*

*Općina bogate kulturne baštine ~*



# UVODNA RIJEČ NAČELNIKA

Poštovani stanovnici Općine Klenovnik,

pred vama je cjeloviti razvojni dokument koji na jednom mjestu analizira stanje razvoja i predlaže razvojne pravce za sve ključne sektore u razvoju Općine. Općina Klenovnik pokrenula je izradu Plana razvoja Općine kako bi se kroz strateško promišljanje osiguralo njezinim stanovnicima bolje gospodarsko, infrastrukturno i društveno okruženje za život.

Plan ukupnog razvoja Općine Klenovnik za razdoblje 2020.-2030. izrađen je u skladu s općim smjernicama regionalnog razvoja Republike Hrvatske te predstavlja temeljnu podlogu za prijavu na natječajne pojedinih Ministarstava, odnosno korištenje fondova Europske unije.

Općinu Klenovnik karakterizira ljepota netaknute prirode, bogatstvo i raznolikost prirodnih znamenitosti te bogata kulturna baština koje čine potencijal za razvoj Općine kakvu vidimo i želimo u budućnosti. Stoga, Općina svoj razvoj temelji na intenzivnijem razvoju selektivnih oblika turizma (zdravstvenog, vjerskog, seoskog, izletničkog turizma), održivom razvoju svih segmenata poljoprivredne djelatnosti, poticanju poduzetničkih aktivnosti i obrtništva, provedbi infrastrukturnih pretpostavki za razvoj zdrave i ekološki prihvatljive sredine te jačanju društvene zajednice.

U narednom desetogodišnjem razdoblju planira se završetak mnogih započetih projekata kako bi smo stvorili sredinu koja pruža svojim stanovnicima svu potrebnu infrastrukturu i usluge koje su nužne za skladan život i rad. Zajedničkim trudom težimo ostvarenju planiranih aktivnosti i ostvarenju zacrtanih ciljeva kako bismo zaštitili i očuvali kulturnu i prirodnu baštinu, doprinijeli održivom gospodarskom razvitku te stvorili uvjete za ugodno življenje i ostanak stanovnika u svom kraju, pa i povratak onih koji su napustili naš prelijepi krajolik.

Općinski načelnik

Mladen Blaško



# 1. UVOD

Broj izazova i tema s kojima se JLS u današnje vrijeme suočava je izrazito velik te zahtijeva dugoročan pristup problemu, iz čega proizlazi da se Općina mora orijentirati traženju adekvatnih rješenja za sljedeće razvojne segmente:

- ✓ diversifikacija izvora rasta,
- ✓ obrazovanje i
- ✓ demografski izazovi.

Plan ukupnog razvoja krovni je strateški dokument zasnovan na dugoročnoj razvojnoj viziji, relevantnoj analizi ključnih izazova i razvojnih potencijala, jasno definiranim strateškim ciljevima te akcijskim planom za koherentno djelovanje u etapama koji su ciljano usmjereni sa svrhom postizanja željenog učinka.

Plan ukupnog razvoja u narednom provedbenom razdoblju od 2020. – 2030. godine, činit će podlogu za planiranje proračuna i programiranje sredstava iz fondova EU i drugih dostupnih izvora (su)financiranja.

Proces izrade Plana ukupnog razvoja temelji se na sveobuhvatnom participativnom procesu koji uključuje sve ciljne i interesne skupine od značaja za razvoj Općine. Prilikom izrade Strategije vodit će se računa o usklađenosti i prioritetima na županijskoj i državnoj razini.

Planom ukupnog razvoja Općine Klenovnik za razdoblje od 2020. – 2030. godine izražava se politika Općine Klenovnik u smjeru jačanja cjelokupnog gospodarskog razvoja kroz kreiranje specifičnih ciljeva, prioriteta i mjera. Ovaj strateški dokument kroz primijenjene analize, pravovremeno identificira probleme i potrebe, te razvojne projekte koji će biti nosioci održivog razvoja Općine.

Plan ukupnog razvoja Općine Klenovnik ključni je dokument za apliciranje projekata na fondove Europske unije, postojani razvoj poduzetništva, gospodarski razvoj te kontinuirano privlačenje investitora.

Ovaj strateški dokument sadrži dugoročnu viziju održivog razvoja Općine Klenovnik te sadrži temeljne prioritete za investicijske aktivnosti u okviru razdoblja za koje se Plan ukupnog razvoja izrađuje. Kompleksan proces izrade, njegovo usvajanje, provođenje te praćenje i izvještavanje o rezultatima uključuje kontinuirani angažman svih ključnih dionika te lokalnog stanovništva.

Vizija Plana ukupnog razvoja u cijelosti je usklađena s vizijom Varaždinske županije i Nacionalnom strategijom razvoja Republike Hrvatske te predstavlja važan alat za cjelokupnu lokalnu zajednicu, sve pravne subjekte te institucije javnog i privatnog sektora.

## **1.1. Ciljevi Plana ukupnog razvoja**

Temeljni cilj i svrha izrade Plana ukupnog razvoja ogleda se u usklađenju s formiranom vizijom i misijom Općine Klenovnik čija je glavna smjernica unaprjeđenje životnog standarda lokalnog stanovništva kroz racionalno korištenje proračunskih sredstava te unaprjeđenje gospodarskog, infrastrukturnog te obrazovnog aspekta uz stvaranje „zelene“ Općine kroz programe zaštite i uređenja okoliša.

Ostali razvojni ciljevi koje je potrebno implementirati kroz Plan ukupnog razvoja su:

- razvoj gospodarskih potencijala (turizam, malo i srednje poduzetništvo),
- održavanje i izgradnja objekata komunalne, sportske, obrazovne i kulturne infrastrukture,
- podizanje razine kvalitete života te razvoj civilnog društva,
- unaprjeđenje sustava gospodarenja otpadom i zaštite okoliša.

## **1.2. Metodika izrade Plana ukupnog razvoja**

Na temelju članka 41. Zakona o sustavu strateškog planiranja i upravljanja razvojem Republike Hrvatske (»Narodne novine«, broj 123/17) tijelo zaduženo za izradu akata strateškog planiranja, uključujući izmjene i dopune, dužno je prije započinjanja postupka izrade ishoditi mišljenje ministarstva nadležnog za zaštitu okoliša, odnosno nadležnog upravnog tijela za zaštitu okoliša u jedinici područne (regionalne) samouprave, o potrebi provedbe postupka ocjene odnosno strateške procjene prema zakonu kojim se uređuje zaštita okoliša.

Dakle, sukladno odredbama Zakona o zaštiti okoliša (»Narodne Novine«, broj 80/13, 153/13, 78/15, 12/18, 118/18), Zakona o sustavu strateškog planiranja i upravljanja razvojem Republike Hrvatske (»Narodne Novine«, broj 123/17) te Uredbi o strateškoj procjeni utjecaja strategije, plana i programa na okoliš (»Narodne Novine«, broj 03/17), Općina Klenovnik uputila je zahtjev uredu Upravnog odjela za graditeljstvo, infrastrukturu i zaštitu okoliša za davanje mišljenja o potrebi provedbe postupka strateške procjene utjecaja na okoliš Plana razvoja Općine Klenovnik od 2020. – 2030. godine.

Izradi Plana ukupnog razvoja Općine Klenovnik za razdoblje od 2020. - 2030. godine pristupilo se na strateški način, odnosno putem usklađenja Plana ukupnog razvoja sa Zakonom o sustavu strateškog planiranja i upravljanja razvojem Republike Hrvatske („Narodne Novine«, broj 123/17), i s Uredbom o smjernicama za izradu akata strateškog planiranja od nacionalnog značaja i od značaja za jedinice lokalne i područne (regionalne) samouprave („Narodne Novine«, broj 89/18).

U narednoj tablici detaljno je prikazana metodika izrade Plana ukupnog razvoja.

Tablica 1. Metodika izrade Plana ukupnog razvoja

METODIKA IZRADE PLANA UKUPNOG RAZVOJA		
ANALIZA POSTOJEĆEG STANJA	EKSTERNO OKRUŽENJE	Usklađenje Plana razvoja sa zakonodavnim okvirom te s državnim i županijskim strateškim dokumentima
	INTERNO OKRUŽENJE	Evaluacija kapaciteta Općine Evaluacija potreba i stavova lokalne zajednice
STRATEŠKE ODREDNICE RAZVOJA	RAZVOJNA VIZIJA	Strateški ciljevi; Prioriteti; Mjere
AKCIJSKI PLAN	IMPLEMENTACIJA	Dugoročni razvojni projekti
		Izvori financiranja
		Vremenski okvir
		Pokazatelji uspješnosti

Izvor: Zakon o sustavu strateškog planiranja i upravljanja razvojem Republike Hrvatske

### 1.3. Plan aktivnosti

U svrhu kvalitetne izrade Plana ukupnog razvoja Općine Klenovnik pripremljena je

- ✓ Analiza prostornih obilježja,
- ✓ Demografska analiza,
- ✓ Analiza gospodarske situacije,
- ✓ Analiza poljoprivrednih resursa,
- ✓ Analiza poduzetničkog potencijala,
- ✓ Analiza infrastrukturnih aspekata,
- ✓ Analiza kulturne i povijesne baštine,
- ✓ SWOT analiza i TOWS matrica,
- ✓ PEST(EL) analiza,
- ✓ Utvrđivanje strateških odrednica razvoja.

### 1.4. Usklađenost sa strateškim dokumentima

Općina Klenovnik sastavni je dio nacionalnog prostora Republike Hrvatske i Varaždinske županije te stoga i strateški razvojni planovi Općine trebaju predstavljati integralni dio razvojnih planova višeg reda, dakle, županijskog i nacionalnih planova.

Plan ukupnog razvoja Općine Klenovnik u cijelosti je usklađen s Operativnim programima za provedbu strukturnih i kohezijskih fondova EU na nacionalnoj razini, kroz utvrđene strateške ciljeve, prioritete i mjere. Plan ukupnog razvoja Općine Klenovnik usklađen je i sa Strategijom Europa 2030., koja predstavlja desetogodišnju strategiju za rast i radna mjesta Europske unije, a pokrenuta je 2020. godine. Strategija Europa 2030., sljedbenica je Strategije Europa 2020.

Ciljevi Strategije Europa 2030. orijentirani su na postizanje održivog razvoja, odnosno razvoja koji će zadovoljiti potrebe sadašnjih generacija bez ugrožavanja mogućnosti budućih naraštaja da zadovolje svoje potrebe. Održivi razvoj duboko je ukorijenjen u europski projekt. Održivi razvoj znači poboljšanje životnog standarda tako što nam omogućuje stvarni izbor i stvara poticajno okruženje u kojem se širi znanje i pružaju bolje informacije. Na taj bismo način trebali stvoriti uvjete u kojima „dobro živimo u granicama svojeg planeta“<sup>(31)</sup> uz pomoć pametne uporabe resursa i modernoga gospodarstva koji služe našem zdravlju i dobrobiti.<sup>1</sup>



Slika 1. Ciljevi održivog razvoja Strategije Europa 2030.



Izvor: Dokument za razmatranje o održivoj Europi do 2030.

Temelji politike za održivu budućnost:

- ✓ Od linearnog na kružno gospodarstvo;

Kružno gospodarstvo smanjuje otpad i potrebu za izdvajanjem novih resursa



<sup>1</sup> Izvor: [https://ec.europa.eu/commission/sites/beta-political/files/rp\\_sustainable\\_economy\\_en\\_v2\\_web.pdf](https://ec.europa.eu/commission/sites/beta-political/files/rp_sustainable_economy_en_v2_web.pdf)

- ✓ Održivost od polja do stola;
- ✓ Energija, zgrade i mobilnost otporni na promjene u budućnosti;
- ✓ Osigurati socijalnu pravednost i potporu pravednom prijelazu na održivost.

Horizontalni čimbenici za prijelaz na održivost:

- ✓ Obrazovanje, znanost, tehnologija, istraživanje, inovacije i digitalizacija;
- ✓ Financije, određivanje cijena, oporezivanje i tržišno natjecanje;
- ✓ Odgovorno poslovanje, društveno odgovorno poslovanje i novi poslovni modeli;
- ✓ Otvorena trgovina utemeljena na pravilima;
- ✓ Upravljanje i osiguravanje usklađenosti politika na svim razinama.

Ciljevi Plana ukupnog razvoja Općine Klenovnik prema Strategiji Europa 2030. su:

- prevladavanje krize od koje se naša gospodarstva postupno oporavljaju,
- rješavanje nedostataka modela rasta i stvaranje uvjeta za pametan, održiv i uključiv rast,
- razvoj poljoprivrednog aspekta i udruživanje poljoprivrednika u klastere,
- provedba projekata energetske učinkovitosti,
- povećanje i osiguranje pristupa obrazovanju, obuci i mogućnostima zapošljavanja za žene, invalide i druge skupine,
- poticanje rada neprofitnih organizacija i organizacija civilnog društva.

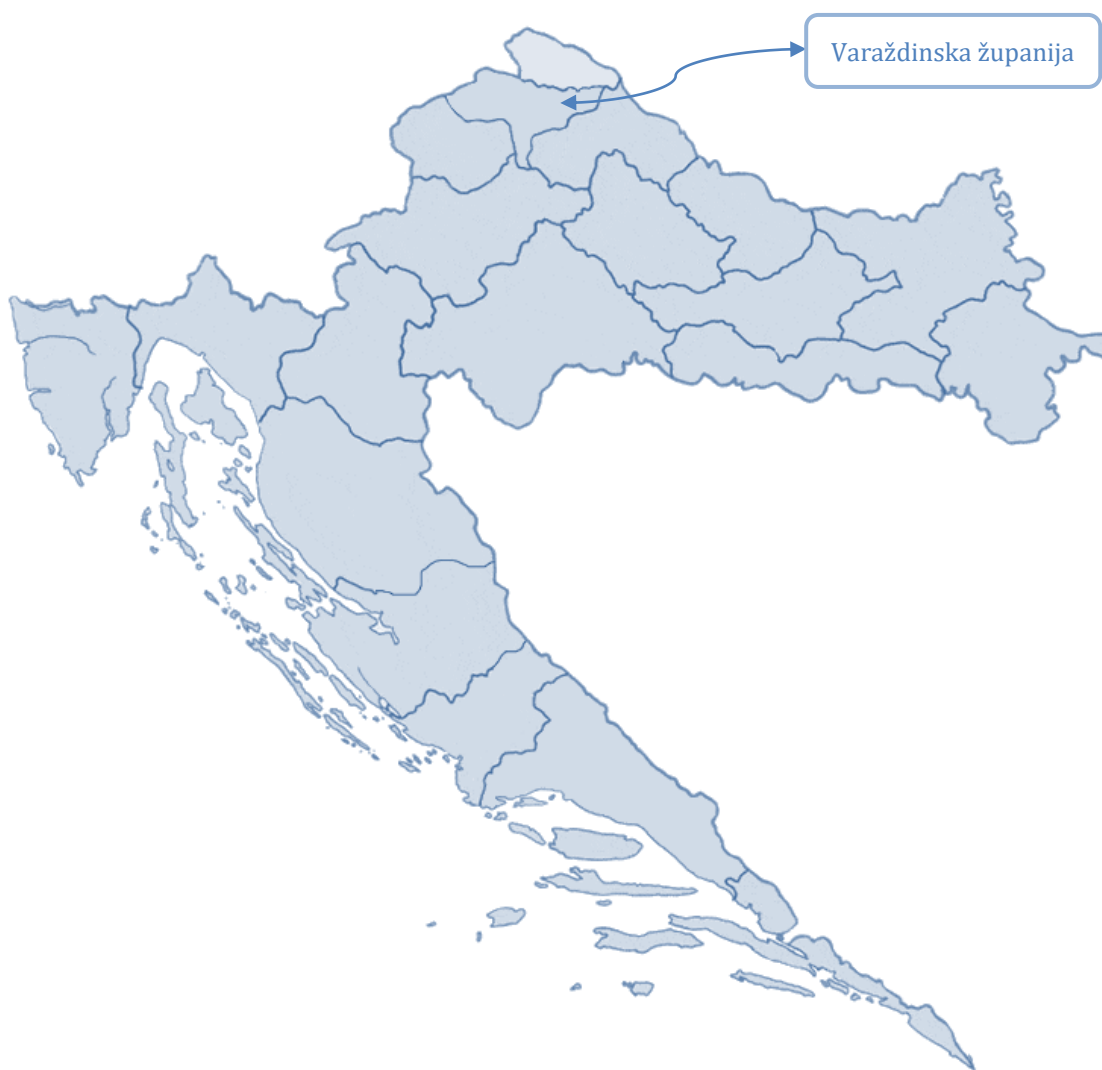
## 2. ANALIZA STANJA

### 2.1. Prostorna obilježja Općine Klenovnik

Općina Klenovnik jedna je od manjih jedinica lokalne samouprave u Varaždinskoj županiji. Smještena je pretežito na južnim obroncima Ravne gore na sjeveru Hrvatskog zagorja, graniči s Općinom Donja Voća na sjeveru, Općinom Maruševac na istoku, Gradom Ivanec na jugu te Gradom Lepoglava na zapadu. Nalazi se na zapadu Varaždinske županije, a prostire se na 26 km<sup>2</sup>, odnosno zauzima 2,1% površine Varaždinske županije.

Općina Klenovnik administrativno se dijeli na 6 naselja: Dubravec, Goranec, Klenovnik, Lipovnik, Plemenščina i Vukovoj.

*Slika 2. Geografski smještaj Varaždinske županije u Republici Hrvatskoj*



*Izvor: Karte Hrvatske*

Slika 3. Geografski smještaj Općine Klenovnik u Varaždinskoj županiji



Izvor: Strategija razvoja turizma Varaždinske županije 2015. – 2025./Interpretacija izvoditelja radova

Općina Klenovnik svrstava se u skupinu manjih općina Republike Hrvatske budući da je prema posljednjem popisu stanovništva 2011. godine na površini od 8,27 km<sup>2</sup> imala 2.022 stanovnika, što predstavlja 1,15% od ukupnog broja stanovnika Varaždinske županije, odnosno 0,05% od ukupnog broja stanovnika Hrvatske. Gustoća naseljenosti u Klenovniku je 244 stanovnika/km<sup>2</sup>.

Tablica 2. Prikaz kretanja broja stanovnika/stanova Općine Klenovnik u odnosu na VŽ i RH

Područje	Površina (km <sup>2</sup> )	Stanovništvo (popis 2011.)	Gustoća naseljenosti (broj st/ km <sup>2</sup> )	Broj stanova (popis 2011.)
<b>Općina Klenovnik</b>	25,65	2.022,00	78,80	944
<b>VŽ</b>	1.262	175.951	139,42	76.064
<b>RH</b>	56.610	4.284.889	75,69	2.246.910

Izvor: Državni zavod za statistiku

Kao što je s naredne slike vidljivo, Općina Klenovnik administrativno je podijeljena na šest navedenih naselja. Najveće, ujedno i središnje naselje koje površinski obuhvaća 8,27 km<sup>2</sup> je Klenovnik. Drugo po veličini naselje je Dubravec s površinom od 5,01 km<sup>2</sup>, te slijede Lipovnik s površinom od 4,50 m<sup>2</sup>, Goranec 3,57 km<sup>2</sup>, Vukovoj površine 3,07 km<sup>2</sup> i najmanje naselje Plemenščina s površinom 1,24 km<sup>2</sup>..

Slika 4. Administrativna podjela Općine Klenovnik



Izvor: Općina Klenovnik

Tablica 3. Prikaz naselja Općine Klenovnik s karakteristikama površine i broja stanovnika

Naselje	Površina (km <sup>2</sup> )	Stanovništvo (popis 2011.)	Gustoća naseljenosti (broj st/km <sup>2</sup> )
Dubravec	5,01	428	85,43
Goranec	3,57	21	5,88
Klenovnik	8,27	982	118,74
Lipovnik	4,50	373	82,89
Plemenščina	1,24	109	87,90
Vukovoj	3,07	109	35,50
<b>UKUPNO</b>	<b>25,66</b>	<b>2.022</b>	<b>78,80</b>

Izvor: Državni zavod za statistiku



### **2.1.1. Geomorfološke karakteristike područja Općine**

Općina je smještena u mikroregiji planinskog niza Macelj - Ravna gora središnje Hrvatske, na južnim obroncima Ravne gore. Osnovna karakteristika prostora Općine Klenovnik je brežuljkasti teren s većim površinama pod šumama te ruralnim naseljima s poljoprivrednim površinama. Jedini veći nizinski dio nalazi se u dolinama potoka Klenovnik i Šarnice, a širina tih prostora ne prelazi 250 m. Ovakav krajolik je karakterističan za prostor Hrvatskog Zagorja.

Najveća visinska kota iznosi 473 m/nm. Geološki sastav tla čine pretežno lapor i vapnenci, a u dolini Šarnice dijelom je opekarska glina. Za Općinu Klenovnik utvrđena je zona maksimalnog seizmičkog intenziteta VII. stupnja po MCS skali. Većih vodotoka na području Općine Klenovnik nema, a od postojećih najznačajniji su potoci Klenovnik i Šarnica. U njih se slijeva većina ostalih potoka (Vukovoj, Plemenščina i dr.) te brojni bujični tokovi koji se javljaju povremeno, a posljedica su konfiguracije terena i većih padalina. Rubno, područje Općine tangiraju još dva značajnija vodotoka: Voća (po istočnoj granici) i Žarovnica (po zapadnoj granici). Potoci su u brdskom dijelu neuređeni. U sjeverozapadnom dijelu područja su III. i II. zona zaštite podzemne vode kaptaze „Ravna Gora“. Na kakvoću podzemnih voda najviše negativno utječe neriješena odvodnja naselja (fekalne vode iz domaćinstava, otpadne vode iz industrijsko-zanatskih pogona), neriješena odvodnja otpadnih voda i zbrinjavanje krutog otpada s životinjskih farmi, prekomjerno tretiranje poljoprivrednih površina mineralnim gnojivima i sredstvima za zaštitu bilja te nelegalno odlaganje otpada koji sadrži komponente opasnog karaktera. Šume su zastupljene na brdskim prostorima, dok ih u nizini potoka Klenovnik i Šarnica nema u značajnijem obimu.

Rijetka naseljenost područja rezultirala je relativno velikim sačuvanim šumskim površinama koje se prostiru uz zapadnu i sjevernu granicu Općine, uz naselja Goranec i Vukovoj te između naselja Klenovnik i Dubravec. Na ostalim dijelovima Općine su manji šumarci između kojih je poljoprivredno zemljište. Veći šumski kompleks pobrđa pogodan je za rekreacijski i lovni turizam. Sve šumske površine planom su zaštićene i ne smiju se krčiti za proširenje građevinskih zona. Zastupljena je šuma hrasta kitnjaka i običnog graba, dok je u najvišoj zoni (područje Goranca, Plemenščine i Vukovoja) rasprostranjena bukova i jelova šuma. Šume koje se nalaze u sklopu budućeg Parka prirode „Hrvatsko Zagorje (Trakošćan)“, šume koje se nalaze unutar prostora kontaktne zone s Parkom prirode, kao i šume unutar 2016 9 prostora označenog kao osobito vrijedan kultiviran krajolik, smatraju se šumama posebne namjene. Primarna namjena ovih šuma je turističko-rekreativna, estetska i ekološka. Ukupna površina šuma na području Općine iznosi 1.204,47 ha, od čega 1.114,62 ha površine čine privatne šume, dok 89,85 ha zauzimaju državne šume<sup>1</sup>. Državnim šumama gospodari institucija „Hrvatske šume“ d.o.o.. Na području Općine djeluje Udruga privatnih šumovlasnika „Klen“ Klenovnik (Klenovnik je dobio ime po vrsti javora – klenu čiji se drvored nalazio uzduž glavne ulice, od čega su danas sačuvana samo pojedina stabla). Na prostoru

Općine Klenovnik ne odvija se eksploatacija mineralnih sirovina. U dolini Šarnice ležišta su opekarske gline, dok su na području naselja Lipovnik i Dubrave nalazišta lignita.<sup>2</sup>

### ***2.1.2. Klimatske značajke područja Općine***

Cjelokupno područje Varaždinske županije, pa tako i Općine Klenovnik karakterizira umjerena toplo-vlažna klima čije su osnovne značajke, topla ljeta pri čemu srednja temperatura najtoplijeg mjeseca ne prelazi 22 °C, a srednja godišnja temperatura zraka iznosi oko 10°C.

Najtopliji mjesec u godini je srpanj sa srednjom mjesečnom temperaturom oko 21,30°C, a najhladniji mjesec je siječanj sa srednjom mjesečnom temperaturom od -1,60°C. Mjeseci s najviše padalina su lipanj i listopad, a prosječna količina padalina iznosi 1039 mm. Područje Općine srednje je osunčano područje Hrvatske s približno 2.000 sati sijanja sunca tijekom godine.

U hladnom dijelu godine javljaju se oborine u obliku snijega. Snježni pokrivač manji od 10 cm javlja se gotovo svake zime i zadržava se u prosjeku 21-28 dana.

Osnovna karakteristika režima vjetra je dominantnost vjetrova južnog i jugozapadnog te sjevernog i sjeveroistočnog kvadranta. Zimi je dominantan sjevernjak, istočnjak postaje jači u proljetnim mjesecima, dok zapadnjak puše tijekom čitave godine, a osobito u jesen. U toku godine najvjetrovitije je proljeće, dok je ljeto godišnje doba s velikom učestalošću slabih vjetrova.

---

<sup>2</sup> Strategija razvoja Općine Klenovnik za razdoblje 2015.-2020.

## **2.2. Sustavni kapaciteti Općine Klenovnik**

Sjedište Općinske uprave nalazi se na adresi Klenovnik 9A, 42244 Klenovnik, kč.br. 52/3, k.o. Klenovnik, koja je u vlasništvu Općine.

Općinska uprava sastoji se od Jedinственog upravnog odjela, a krajem 2021. godine u općinskoj upravi zaposleno je ukupno 4 djelatnika.

### **2.2.1. Imovina i (su)vlasnički udjeli**

Općina Klenovnik izradila je i objavila Strategiju upravljanja i raspolaganja imovinom u vlasništvu Općine Klenovnik za razdoblje od 2019. do 2026. godine koja je donesena 09. rujna 2019. godine i Plan upravljanja imovinom u vlasništvu Općine Klenovnik za 2019. godinu.

Strategijom upravljanja i raspolaganja imovinom u vlasništvu Općine Klenovnik za razdoblje od 2019. do 2026. godine definirani su srednjoročni ciljevi i smjernice upravljanja imovinom uvažavajući pri tome gospodarske i razvojne interese Općine. Plan upravljanja imovinom u vlasništvu Općine Klenovnik s druge strane, sadržava detaljnu analizu stanja i razrađene planirane aktivnosti u upravljanju pojedinim oblicima imovine u vlasništvu Općine Klenovnik.

Imovinom u općinskom vlasništvu trenutačno upravlja Općina Klenovnik, a upravna zgrada Općine nalazi se na kč.br. 52/3, k.o. Klenovnik, površine 132 m<sup>2</sup> na adresi Klenovnik 9A, 42244 Klenovnik.

Pojavni oblici imovine kojima Općina Klenovnik raspolaže su sljedeći:

- ✓ poljoprivredno zemljište,
- ✓ ostalo građevinsko zemljište,
- ✓ šume i šumska zemljišta,
- ✓ poslovni prostori u vlasništvu Općine Klenovnik,
- ✓ rudna blaga sukladno posebnom zakonu,
- ✓ ceste,
- ✓ imovina u obliku dionica i poslovnih udjela u trgovačkim društvima,
- ✓ prihodi proračuna koji se ostvaruju na temelju naplaćivanja naknada za korištenje imovine,
- ✓ potraživanja Općine Klenovnik prema fizičkim i pravnim osobama,
- ✓ ostali pojavni oblici imovine u vlasništvu.

Tijekom 2020. godine, Općina Klenovnik upravljala je poslovnim prostorima u svom (su)vlasništvu na sljedeći način:

Tablica 4. Poslovni prostori u (su)vlasništvu Općine Klenovnik i njihovi korisnici

Poslovni prostor Općinske uprave		
Korisnik poslovnog prostora/namjena	m <sup>2</sup>	k.č./k.o.
Poslovni prostor općinske uprave	72,6	52/3, Klenovnik
Poslovni prostor u zakupu		
Korisnik poslovnog prostora/namjena	m <sup>2</sup>	k.č./k.o.
Ambulanta	62,44	52/3, Klenovnik
Ostali poslovni prostori		
Korisnik poslovnog prostora/namjena	m <sup>2</sup>	k.č./k.o.
Kulturno umjetničko društvo Klenovnik	65	52/2, Klenovnik

Kao što je vidljivo iz prethodne tablice, Općina Klenovnik u svom vlasništvu, kao dio portfelja nekretnina, ima poslovne prostore u kategorijama: poslovni prostor za potrebe rada općinske Uprave, ostale poslovne prostore i poslovne prostore za povremeno korištenje, a korisnici ovih prostora i način njihovim upravljanjem opisani su u prethodnoj tablici.

Tablica 5. Trgovačka društva u (su)vlasništvu Općine Klenovnik

Trgovačko društvo	OIB	Temeljni kapital u kn	Ukupni prihodi 2020.	Dobit/gubitak 2020.	% vlasništva
POSLOVNI UDJELI					
ČISTOĆA d.o.o. Varaždin	02371889218	13.158.200,00	36.846.736,00	-2.084.738,00	0,68%
IVKOM-VODE d.o.o.	91920869215	19.632.600,00	8.402.549,00	371.400,00	4,20%

Iz prethodne tablice vidljivo je da Općina Klenovnik u (su)vlasništvu ima poslovne udjele u poduzećima: ČISTOĆA d.o.o. Varaždin (0,68 %) i IVKOM-VODE d.o.o. (4,20%).

Za ostalu imovinu u svom vlasništvu kao i nekretnine koje nisu u funkciji, a u svrhu njihovim učinkovitim upravljanjem prema načelu dobrog gospodara Općina će dosljedno poduzimati aktivnosti za njihovo stavljanje u funkciju prema utvrđenoj namjeni (davanje u zakup, obavljanje poslova iz samoupravnog djelokruga Općine Klenovnik i drugo).

### 2.2.2. Proračun

Proračun je temeljni financijski i pravni akt koji uključuje sve planirane prihode i primitke, te rashode i izdatke u proračunskoj godini (1. siječnja i završava 31. prosinca), odnosno može se okarakterizirati i kao plan financijskih aktivnosti budući da mu je jedna od funkcija usmjeriti se na planove, prioritete i mjere kratkoročnih i dugoročnih ciljeva.

Zakonski okvir izrade i izvršenja proračuna Općine Klenovnik čine sljedeći zakoni, uredbe i odluke:

- Zakon o lokalnoj i područnoj (regionalnoj) samoupravi (»Narodne novine«, broj 33/01, 60/01, 129/05, 109/07, 125/08, 36/09, 150/11, 144/12, 19/13, 137/15, 123/17, 98/19, 144/20),
- Zakon o proračunu (»Narodne novine«, broj 87/08, 136/12, 15/15, 144/21),
- Zakon o financiranju jedinica lokalne uprave i samouprave (»Narodne novine«, broj 127/17, 138/20),
- Zakon o službenicima i namještenicima u lokalnoj i područnoj (regionalnoj) samoupravi (»Narodne novine«, broj 86/08, 61/11, 04/18, 112/19),
- Zakon o plaćama u lokalnoj i područnoj (regionalnoj) samoupravi (»Narodne novine«, broj 28/10),
- Zakon o komunalnom gospodarstvu (»Narodne novine«, broj 68/18, 110/18, 32/20),
- Zakon o koncesijama (»Narodne novine«, broj 69/17, 107/20),
- Zakon o cestama (»Narodne novine«, broj 84/11, 22/13, 54/13, 148/13, 92/14, 110/19, 144/21),
- Zakon o javnoj nabavi (»Narodne novine«, broj 120/16),
- Zakon prostornom uređenju (»Narodne novine«, broj 153/13, 65/17, 114/18, 39/19, 98/19),
- Zakon o vatrogastvu (»Narodne novine«, broj 125/19),
- Zakon o sustavu civilne zaštite (»Narodne novine«, broj 82/15, 118/18, 31/20, 20/21),
- Zakon o zaštiti na radu (»Narodne novine«, broj 71/14, 118/14, 154/14, 94/18, 96/18),
- Zakon o financiranju javnih potreba u kulturi (»Narodne novine«, broj 47/90, 27/93, 38/09),
- Zakon o sportu (»Narodne novine«, broj 71/06, 150/08, 124/10, 124/11, 86/12, 94/13, 85/15, 19/16, 98/19, 47/20, 77/20),
- Zakon o socijalnoj skrbi (»Narodne novine«, broj 18/22, 46/22),
- Zakon o Hrvatskom crvenom križu (»Narodne novine«, broj 71/10, 136/20),
- Zakon o knjižnicama i knjižničnoj djelatnosti (»Narodne novine«, broj 17/19, 98/19),
- Zakon o predškolskom odgoju i obrazovanju (»Narodne novine«, broj 10/97, 107/07, 94/13, 98/19),
- Zakon o financiranju političkih aktivnosti i izborne promidžbe (»Narodne novine«, broj 24/11, 61/11, 27/13, 02/14, 96/16, 70/17),
- Uredba o kriterijima, mjerilima i postupcima financiranja i ugovaranja programa i projekata od interesa za opće dobro koje provode udruge (»Narodne novine«, broj 26/15).
- Odluka o ustroju Jedininstvenog upravnog odjela Općine Klenovnik (»Službeni vjesnik Varaždinske županije«, broj 36/11),

- Odluka o izmjenama i dopunama Odluke o koeficijentima za obračun plaće službenika i namještenika u Jedinственном upravnom odjelu Općine Klenovnik (»Službeni vjesnik Varaždinske županije«, broj 69/17).

Sukladno članku 16. Zakona o proračunu, proračun jedinica lokalne samouprave sastoji se, od općeg i posebnog dijela te plana razvojnih programa. Opći dio proračuna sastoji se od računa prihoda i rashoda i računa financiranja u kojem su prihodi i rashodi iskazani po ekonomskoj klasifikaciji. Posebni dio proračuna sadrži rashode i izdatke po organizacijskoj, programskoj, funkcijskoj, ekonomskoj klasifikaciji te izvorima financiranja.

Stavka prihoda jedinica lokalne samouprave sastoji se od sljedećih vrsta prihoda: porezni prihodi, neporezni prihodi, prihodi od nefinancijske imovine i dotacije (pomoći). Najveći udio u prihodima u tekućoj promatranj godini imaju *Pomoći iz inozemstva i od subjekata unutar općeg proračuna* u iznosu od 7.105.000,00 kn, odnosno 46,78 %.

Sljedeću po redu najveću stavku u prihodima imaju *Primici od nefinancijske imovine i zaduživanja* u iznosu od 4.300.000,00 kn za tekuću promatranu godinu. Treću najveću stavku u prihodima drže *Prihodi od poreza* u iznosu od 3.220.000,00 kn za tekuću promatranu godinu. Značajne udjele u prihodima imaju i *Prihodi od administrativnih pristojbi i po posebnim propisima* u iznosu od 521.000,00 kn, slijede ih *Prihodi od prodaje proizvoda i robe te pruženih usluga i prihodi od donacija* u iznosu od 30.000,00 kuna te *Prihodi od imovine* u iznosu od 10.270,00 kuna.

U narednoj tablici prikazano je kretanje ostvarenih prihoda i rashoda Općine Klenovnik u 2019. i 2020. godini. U 2020. godini vidljivo je povećanje prihoda i rashoda u odnosu na 2019. godinu.

Tablica 6. Ostvareni prihodi i rashodi proračuna Općine Klenovnik za 2019. i 2020. godinu

	2019.	2020.
<b>UKUPNI PRIHODI</b>	<b>4.620.494,64</b>	<b>6.280.644,55</b>
Prihodi poslovanja	4.614.658,69	6.268.479,75
Prihodi od prodaje nefinancijske imovine	5.835,95	12.164,80
<b>UKUPNI RASHODI</b>	<b>4.180.355,30</b>	<b>6.819.522,94</b>
Rashodi poslovanja	3.288.537,41	3.394.369,49
Rashodi za nabavu nefinancijske imovine	891.817,89	3.425.153,45

Izvor: Općina Klenovnik

Popis temeljnih ciljeva provedbe lokalne politike Općine Klenovnik provode se s ciljem ostvarenja ljepšeg i kvalitetnijeg života stanovnika Općine, a u tu svrhu značajna sredstva ulažu se u održavanje komunalne infrastrukture, održavanje zelenih površina, javne rasvjete, uređenje groblja i kanalizacije.

Prema proračunu Općine za 2020. godinu u planu je provedba sljedećih projekata:

- ✓ Projekti usmjereni na podizanje kvalitete života lokalnog stanovništva kroz uređenje komunalne i društvene infrastrukture,
- ✓ U svrhu jačanja gospodarstva ulaže se u poljoprivredu kroz potpore poljoprivrednicima i poduzetnicima;
- ✓ U svrhu poticanja zdravog života osigurana su sredstva za sportska događanja, redovan rad sportskih udruga i ostale potrebe u sportu;
- ✓ Za mlađe članove društva osigurana su sredstva za obrazovanje što se smatra najsigurnijim i najisplativijim ulaganjem u budućnost Općine, stoga Općina sufinancira nabavu školskog pribora učenicima i prijevoz učenika. Dio sredstava iz Proračuna planira se izdvojiti i za stipendije učenicima i studentima;
- ✓ Općina Klenovnik pomaže starijim osobama koji su slabijeg imovinskog stanja kroz podmirenje troškova stanovanja i troškova ogrjeva;
- ✓ Na području Općine djeluju i brojne raznovrsne Udruge koje obogaćuju društveni život Općine te će njihovo djelovanje kao i brojne manifestacije koje održavaju dobiti financijsku podršku Općine.

Iz navedenog je zaključeno da su ciljevi Plana ukupnog razvoja u potpunosti usklađeni s ciljevima proračuna Općine Klenovnik.

### ***2.2.3. Fiskalni kapacitet***

Fiskalni kapacitet podrazumijeva sposobnost JLS da svojim vlastitim proračunskim sredstvima financiraju proračunske rashode odnosno pružanje javnih usluga. Dakle, drugim riječima, fiskalni kapacitet predstavlja mogućnost JLS da na svom području prikupi prihode za financiranje javnih rashoda. Različitost kapaciteta između lokalnih jedinica proizlazi iz različitih poreznih osnovica što znači da jedinice većeg fiskalnog kapaciteta imaju mogućnost pružiti višu razinu javnih usluga mjereno po stanovniku. Dakle, iz nižeg poreznog opterećenja po stanovniku proizlazi i niži fiskalni kapacitet, što utječe i na nižu razinu zadovoljenja javnih potreba po stanovniku. Cilj svake JLS je dakle, težiti što višem fiskalnom kapacitetu. Kroz visok nivo transparentnosti lokalnog proračuna stvara se „pozitivna lokalna porezna klima“, odnosno omogućuje se učinkovitije trošenje javnih sredstava.

U okviru svog samoupravnog djelokruga Općina Klenovnik ima prihode kojima slobodno raspolaže, a isti su: općinski porezi, prirez, naknade, doprinosi i pristojbe, u skladu sa zakonom i posebnim odlukama Općinskog vijeća, prihodi od stvari u vlasništvu Općine i imovinskih prava, prihod od trgovačkih društava i drugih pravnih osoba u vlasništvu Općine odnosno u kojima Općine ima udjele ili dionice, prihodi od koncesija, novčane kazne i oduzeta imovinska korist za prekršaje koje propiše Općina Klenovnik u skladu sa zakonom; zatim udio u zajedničkim porezima sa Varaždinske županije i RH, te dodatni udio u porezu na dohodak za decentralizirane funkcije prema posebnom zakonu, sredstva pomoći i dotacije RH predviđene u Državnom proračunu te drugi prihodi definirani zakonom.

Naredna slika prikazuje fiskalni kapacitet Općine Klenovnik u razdoblju od 2014. – 2019. godine. Vidljivo je kako Općina ima ostvareni deficit u 2014., 2016. i 2017. godini, a u 2015., 2018. i 2019. godini ostvaren je proračunski suficit.

Slika 5. Prikaz fiskalnog kapaciteta Općina Klenovnik u razdoblju od 2014. – 2019. godine

		Klenovnik - Varaždinska					
		2014.	2015.	2016.	2017.	2018.	2019.
ukupno u mil. kn	Ukupni prihod	2,85	4,71	2,73	3,25	3,41	4,31
	Ukupni rashodi	3,60	3,64	3,16	3,32	3,12	3,87
	Deficit/Suficit	-0,76	1,07	-0,43	-0,08	0,30	0,44
	Direktan dug	0,11	0,00	0,00	0,00	0,00	0,00
po stanovniku u kn	Ukupni prihodi	1.445,94	2.403,25	1.423,23	1.699,76	1.819,67	2.329,99
	Ukupno rashodi	1.829,74	1.857,75	1.647,36	1.740,17	1.660,60	2.093,17
	Deficit/Suficit	-383,80	545,50	-224,13	-40,42	159,06	236,83
	Direktan dug	54,89	0,00	0,00	0,00	0,00	0,00

Izvor: Institut za javne financije; Razina transparentnosti proračuna županija, gradova i općina

Tablica 7. Prikaz proračunske transparentnosti Općine Klenovnik s detaljnim podacima za 2019. godinu

Županija (ž); Grad (g); Općina (o)	Pripadajuća županija	Naziv JLS	Transparentnost proračuna							Broj stanovnika 2019.*	Prihodi 2019.		Rashodi 2019.		Suficit ili deficit 2019.	
			2020.	2020.	2019.	2019.	2019.	2019.	Ukupno (u mil. kuna)		Po stanovniku (u kuna)	Ukupno (u mil. kuna)	Po stanovniku (u kuna)	Ukupno (u mil. kuna)	Po stanovniku (u kuna)	
			0.	9.	8.	7.	6.	5.								
0	VŽ	Klenovnik	5	3	0	0	0	0		4,31	2.329,99	3,87	2.093,17	0,44	236,83	

Izvor: Institut za javne financije; Proračunska transparentnost županija, gradova i općina: studeni 2019. – travanj 2020.

Iz naredne slike vidljiva je razina transparentnosti proračuna Općine Klenovnik kroz razdoblje od šest promatranih godina u kojima je najveća ocjena (5) dana za 2020. godinu kada su na web stranici Općine Klenovnik javno objavljeni svi proračunski dokumenti koji uključuju: proračunski vodič za građane; prijedlog proračuna; polugodišnji izvještaj; izglasani proračun i godišnji izvještaj.

Slika 6. Slikovni prikaz transparentnosti proračuna Općine Klenovnik za razdoblje od 2015. – 2020. godine

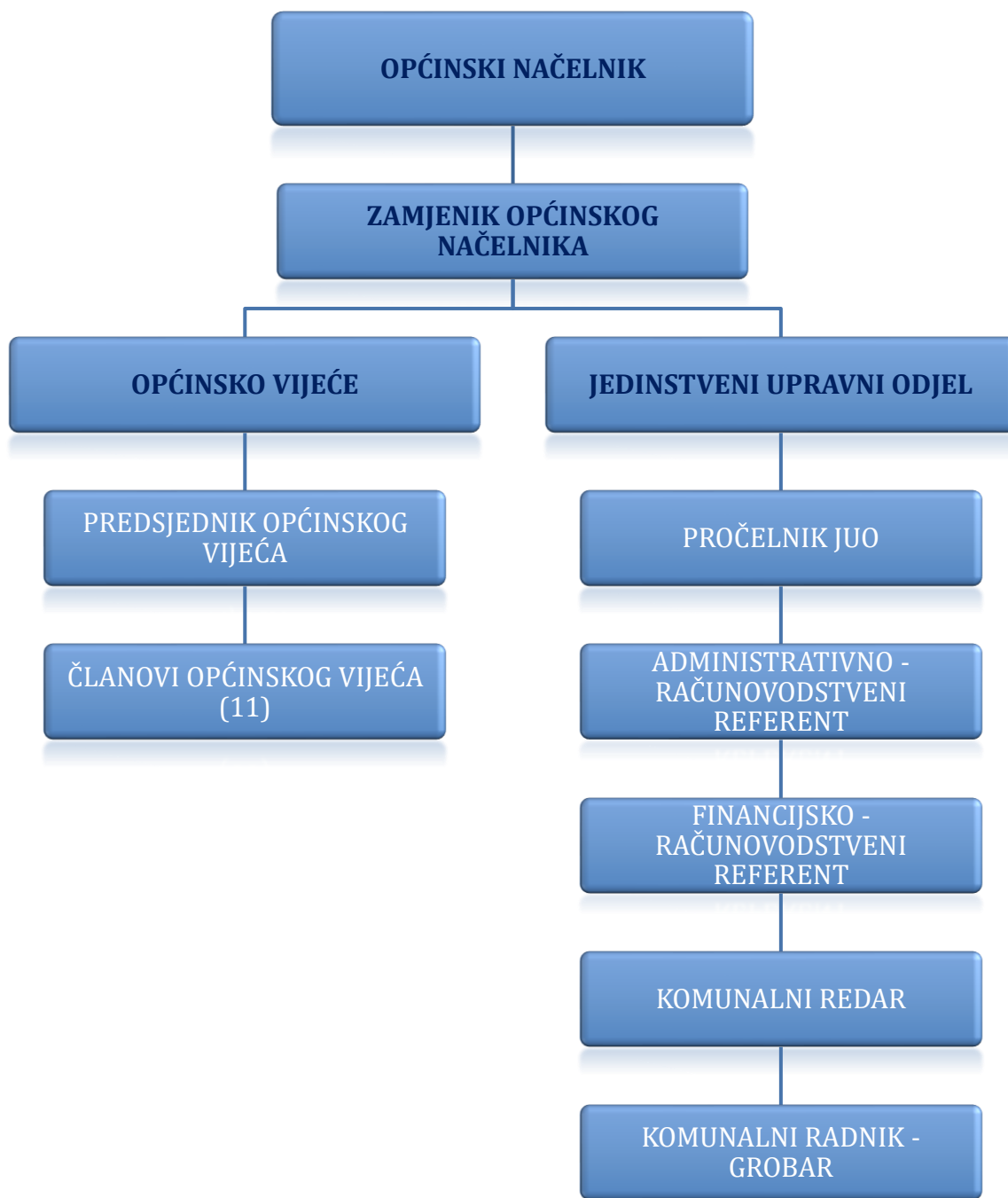
Varaždinska - Klenovnik						
Razina transparentnosti proračuna 2020.						
5						
	2015.	2016.	2017.	2018.	2019.	2020.
Godišnji izvještaj	×	×	×	×	✓	✓
Izglasani proračun	×	×	×	×	✓	✓
Polugodišnji izvještaj	×	×	×	×	✓	✓
Prijedlog proračuna	×	×	×	×	×	✓
Proračunski vodič	×	×	×	×	×	✓

Izvor: Institut za javne financije; Razina transparentnosti proračuna županija, gradova i općina



## 2.2.4. Ljudski potencijali – Organizacijska struktura

Slika 7. Organizacijska struktura Općine Klenovnik



Izvor: Općina Klenovnik

## 2.3. Demografske karakteristike

Demografske karakteristike podrazumijevaju parametre poput dobno-spolne strukture stanovništva, prirodnog kretanja stanovništva (natalitet, mortalitet i prirodni prirast) i mehanička kretanja stanovništva (migracije). No analiza stanja proširit će se i na jednako važne pokazatelje ekonomske strukture stanovništva (aktivno stanovništvo, ekonomska iskorištenost radnog kontingenta, dobno-spolna struktura radnog kontingenta i obrazovna struktura). Potrebno je dakle, analizirati jesu li mjere populacijske politike uspješno implementirane na lokalnoj razini te koji su dosadašnji rezultati. Demografski trendovi predstavljaju ozbiljnu prijetnju lokalnom gospodarskom rastu i razvoju što se ujedno odražava i na cjelokupni gospodarski razvitak budući da demografske karakteristike pojedinih regija u globalu formiraju demografsku sliku cijele države.

### 2.3.1. Stanovništvo

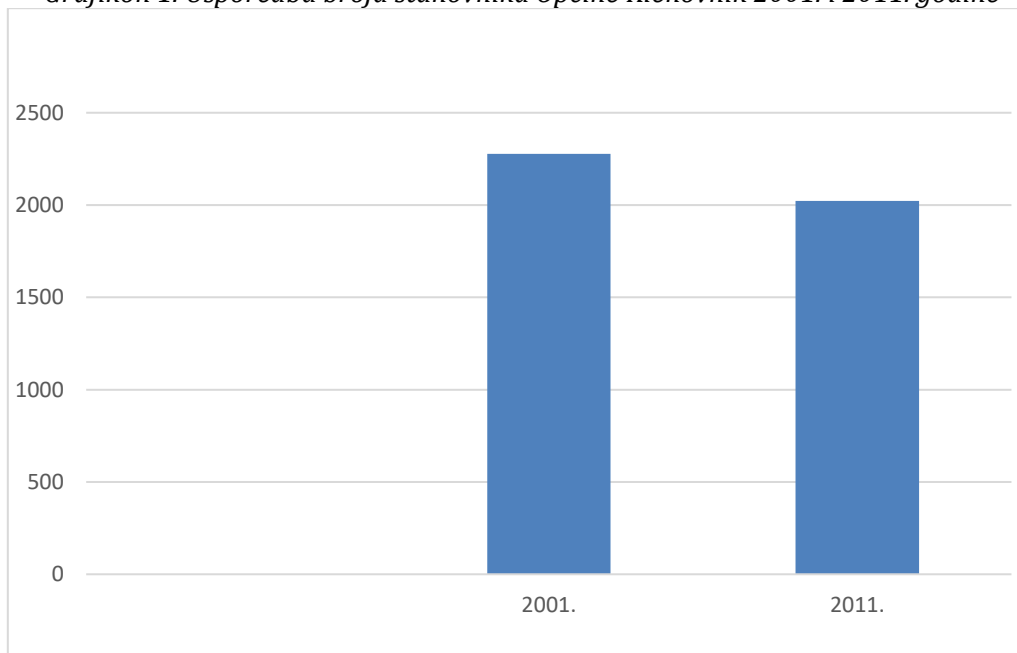
Na području Općine Klenovnik 2011. godine registrirano je 1,15 % ukupnog stanovništva Varaždinske županije. Prema Popisu stanovništva iz 2011. godine na području Općine Klenovnik živjelo je 2.022 stanovnika.

Tablica 8. Broj stanovnika u Općini Klenovnik prema podacima popisa stanovništva iz 2001. i 2011. godine

Općina	Broj stanovnika	
	2001.	2011.
Klenovnik	2.278	2.022

Izvor: Državni zavod za statistiku

Grafikon 1. Usporedba broja stanovnika Općine Klenovnik 2001. i 2011. godine



Izvor: Državni zavod za statistiku

Usporedba popisa stanovnika iz 2001. i 2011. godine, koja je prikazana u prethodnoj tablici i grafikonu, ukazuje na smanjenje broja stanovnika na području Općine Klenovnik za 256 stanovnika ili 11,24 %. Opadanjem broja stanovnika Općina i Županija prate negativan trend RH. Broj stanovnika na razini Županije u 2011. godini niži je za 4,8%, a na razini Općine 11,24 % u odnosu na 2001. godinu.

U spolnoj strukturi stanovnika više je muškog stanovništva (51,09%) nego ženskog (48,91%). Udio mladog stanovništva, odnosno stanovništva do 0-29 godina u Općini je 37 %. Stanovništva u dobnoj skupini od 30-59 godina ima 43,7 %, a u dobnoj skupini od 60 i više ima 19,3 % iz čega proizlazi da Općina bilježi smanjenje udjela stanovnika starije životne dobi.

Tablica 9. Stanovništvo prema starosti i spolu Općine Klenovnik

Prostorna jedinica	Spol	Ukupno	2001.											Prosječna starost	Indeks starenja	Koeficijent starosti
			0 - 6 godina	0 - 14 godina	0 - 17 godina	0 - 19 godina	Žene u fertilnoj dobi		Radno sposobno stanovništvo	60 i više godina	65 i više godina	75 i više godina				
							Svega (15 - 49 godina)	od toga 20 - 29								
Općina Klenovnik	sv.	2.278	168	435	534	599	-	-	1.384	505	385	117	38,5	84,3	22,3	
	m	1.152	87	248	292	323	-	-	772	182	124	31	35,9	56,3	15,9	
	ž	1.126	81	187	242	276	517	132	612	323	261	86	41,2	117,0	28,8	
VŽ	sv.	184.769	14.167	31.807	39.419	44.674	-	-	118.247	38.863	28.194	9.818	39,0	87,0	21,1	
	m	89.839	7.198	16.292	20.264	22.942	-	-	63.214	14.847	10.045	2.835	36,9	64,7	16,6	
	ž	94.930	6.969	15.515	19.155	21.732	44.223	12.184	55.033	24.016	18.149	6.983	40,9	110,5	25,4	
RH	sv.	4.437.460	336.964	754.634	931.927	1.053.240	-	-	2.828.632	955.556	693.540	236.708	39,3	90,7	21,6	
	m	2.135.900	172.455	386.167	476.777	538.843	-	-	1.475.860	385.775	265.108	72.765	37,5	71,6	18,1	
	ž	2.301.560	164.509	368.467	455.150	514.397	1.080.121	295.723	1.352.772	569.781	428.432	163.943	41,0	110,8	24,9	
Prostorna jedinica	Spol	Ukupno	2011.											Prosječna starost	Indeks starenja	Koeficijent starosti
			0 - 6 godina	0 - 14 godina	0 - 17 godina	0 - 19 godina	Žene u fertilnoj dobi		Radno sposobno stanovništvo	60 i više godina	65 i više godina	75 i više godina				
							Svega (15 - 49 godina)	od toga 20 - 29								
Općina Klenovnik	sv.	2.022	133	306	391	445	-	-	1.402	390	314	165	40,0	87,6	19,3	
	m	1.033	77	163	209	242	-	-	763	148	107	44	37,8	61,2	14,3	
	ž	989	56	143	182	203	476	136	639	242	207	121	42,3	119,2	24,52	
VŽ	sv.	175.951	12.152	27.117	33.256	37.347	-	-	119.212	40.083	29.622	13.029	41,2	107,3	22,8	
	m	85.645	6.206	13.772	16.868	19.028	-	-	61.118	15.780	10.755	3.877	39,2	82,9	18,4	
	ž	90.306	5.946	13.345	16.388	18.319	40.186	11.144	58.094	24.303	18.867	9.152	43,0	132,7	26,9	
RH	sv.	4.284.889	296.204	652.428	797.855	896.605	-	-	2.873.828	1.031.373	758.633	344.230	41,7	115,0	24,1	
	m	2.066.335	152.171	334.725	408.874	459.643	-	-	1.435.402	424.059	296.208	117.932	39,9	92,3	20,5	
	ž	2.218.554	144.033	317.703	388.981	436.962	972.948	269.853	1.438.426	607.314	462.425	226.298	43,4	139,0	27,4	

Izvor: Državni zavod za statistiku; Popis 2001.; Popis 2011.

Prema popisu stanovništva, kućanstava i stanova iz 2011. godine, prosječan broj članova kućanstva na području Općine prikazan je narednom tablicom.

Tablica 10. Broj članova kućanstva na području Općine Klenovnik prema podacima popisa stanovništva iz 2011. godine

Općina Klenovnik	Ukupno	Broj članova kućanstava											Prosječan broj osoba u kućanstvu
		1	2	3	4	5	6	7	8	9	10	11+	
Broj kućanstava	603	126	94	108	108	92	46	19	8	1	1	-	3,35
Broj osoba	2.022	126	188	324	432	460	276	133	64	9	10	-	-

Izvor: Državni zavod za statistiku

Prosječni broj osoba u kućanstvu vidljiv iz prethodne tablice iznosi 3,35. Najveći udio u ukupnom broju kućanstava čine kućanstva od 1 do 5 članova što ukupno čini 87,56 %.

Nadalje, sukladno popisu stanovništva iz 2011. godine, podaci o stanovima za stalno stanovanje, stanovima koji se koriste povremeno i stanovima u kojima se samo obavlja djelatnost na području Općine prikazani su tablicom u nastavku.

Tablica 11. Stanovi i kuće prema načinu korištenja

Ukupno	Stanovi za stalno stanovanje				Stanovi za povremeno korištenje			Stanovi za obavljanje djelatnosti	
	Ukupno	Nastanjeni	Privremeno nastanjeni	Napušteni	Za odmor i rekreaciju	U vrijeme sezonskih radova u poljoprivredi	Iznajmljivanje turistima	Ostale djelatnosti	
<b>2001.</b>									
Klenovnik	762	749	652	93	4	13	-	-	-
m <sup>2</sup>	48.965	48.443	42.823	5.385	235	522	-	-	-
<b>2011.</b>									
Klenovnik	944	767	595	75	97	150	27	-	-
m <sup>2</sup>	65.443	57.971	48.403	4.816	4.752	7.048	424	-	-

Izvor: Državni zavod za statistiku

Iz tablice 10. vidljivo je da na području Općine ne postoje stanovi u svrhu iznajmljivanja turistima i ostale djelatnosti. Udio stanova za stalno stanovanje je 63,3 %, za privremeno stanovanje 7,94 %, napušteno je 10,27 %, za odmor i rekreaciju koristi se 15,89 %, a ukupno 2,86 % koristi se u vrijeme sezonskih radova u poljoprivredi.

➤ **Stanovništvo prema obrazovanju**

U narednoj tablici moguće je vidjeti stanje Općine Klenovnik prema kriteriju osnovnoškolskog, srednjoškolskog i visokog obrazovanja prema popisu stanovništva iz 2001. i 2011. godine. Iz priloženog je moguće vidjeti da se segmenti srednjoškolskog i visokog obrazovanja kroz promatrano razdoblje progresivno povećavaju te u popisu iz 2011. godine možemo uočiti ukupno 43,42 % stanovnika koji su završili srednju školu od čega veći dio otpada na muški dio populacije, a 5,34 % stanovnika Općine završilo je visoki stupanj obrazovanja od čega također neznatno veći dio otpada na ženski dio populacije.

*Tablica 12. Stanovništvo Općine Klenovnik prema obrazovanju*

Popis 2001.													
	Ukupno	Bez škole		1-3 razreda osnovne škole		4-7 razreda osnovne škole		Osnovno obrazovanje.		Srednjoškolsko obrazovanje		Visoko obrazovanje	
		m	ž	m	ž	m	ž	m	ž	m	ž	m	ž
Općina Klenovnik	1.843	10	27	36	128	146	213	248	244	419	292	37	32
Popis 2011.													
	Ukupno	Bez škole		1-3 razreda osnovne škole		4-7 razreda osnovne škole		Osnovno obrazovanje		Srednjoškolsko obrazovanje		Visoko obrazovanje	
		m	ž	m	ž	m	ž	m	ž	m	ž	m	ž
Općina Klenovnik	1.716	5	10	9	37	72	128	223	246	512	366	49	59

*Izvor: Državni zavod za statistiku*

## 2.4. Gospodarstvo

Gospodarstvo Općine Klenovnik organizira se i realizira kroz osnovne djelatnosti: poljoprivredu, industriju i obrt. U nastavku je vidljiv detaljni pregled gospodarskih karakteristika i uporabe poljoprivrednog zemljišta na području Općine Klenovnik te pregled broja gospodarskih subjekata u ostalim djelatnostima zastupljenim na području Općine.

### ➤ Broj poduzetnika na području Varaždinske županije i Općine Klenovnik

U Varaždinskoj županiji u 2019. godini, prema broju obrađenih godišnjih financijskih izvještaja, sjedište je imalo 4.150 poduzetnika, kod kojih je bilo 43.696 zaposlenih, to je u odnosu na prethodnu godinu povećanje broja zaposlenih za 1.542 ili 3,7%.

Tablica 13. Osnovni financijski podaci poslovanja poduzetnika u gradovima i općinama Varaždinske županije u 2019. godini

Naziv županije /Grada/Općine	Broj poduzetnika		Broj zaposlenih		Ukupni prihod		Dobit razdoblja		Gubitak razdoblja		Neto dobit/gubitak	
	Broj	Rang u RH	Broj	Rang u RH	Iznos	Rang u RH	Iznos	Rang u RH	Iznos	Rang u RH	Iznos	Rang u RH
RH	136.260	0	969.776	0	796.126.335	0	48.872.344	0	17-591.012	0	31.281.333	0
Varaždinska županija	4.150	9	43.696	6	27.861.609	7	1.264.287	7	211.378	12	1.052.909	4
Općina Klenovnik	24	396	133	382	43.791	438	1.864	440	108,00	500	1.756	362

Izvor: Rezultati poslovanja poduzetnika Varaždinske županije u 2019. godini

Na rang listi 28 gradova i općina Varaždinske županije poduzetnici Varaždina najbrojniji su (2.091) te prvi po broju zaposlenih (20.780), ukupnom prihodu (15,2 milijarde kuna) i neto dobiti (487,6 milijuna kuna). Varaždinska županija u odnosu na druge županije na šestom su mjestu prema broju zaposlenih kod poduzetnika, na sedmom mjestu prema ukupnim приходima i dobiti razdoblja, a na devetom mjestu prema broju poduzetnika. Prema produktivnosti rada mjerenim odnosom ukupnih prihoda i broja zaposlenih, poduzetnici Varaždinske županije na devetom su mjestu, a prema ekonomičnosti poslovanja i pokazatelju produktivnosti rada mjerenim odnosom neto dobiti i broja zaposlenih, na 10.-om mjestu.

### **2.4.1. Poduzetnička zona**

Namjera osnivanja Poduzetničke zone jest poticanje razvoja poduzetništva kao pokretačke snage lokalnog održivog gospodarskog razvoja s ciljem povećanja broja gospodarskih subjekata na području Općine i poboljšanja njihovih poslovnih rezultata, povećanje konkurentnosti poduzetnika, porast zaposlenosti, te povećanje udjela proizvodnje u ukupnom gospodarstvu Općine. Općina Klenovnik trenutno nema aktivnu poslovnu zonu.

### **2.4.2. Turizam**

Općina Klenovnik manje je poznata turistička destinacija koja svoju turističku baštinu temelji na resursima prirodnih krajolika pogodnih za različite oblike izletničkog, rekreacijskog, vjerskog, ruralnog, eko i etno turizma, cikloturizma te resursima lovnog i ribolovnog turizma.

Na području Općine Klenovnik najrašireniji je seoski, odnosno ruralni turizam kroz koji lokalni OPG-ovi i ugostitelji plasiraju svoje domaće proizvode i nude smještajne kapacitete. Jedno od poznatih seoskih domaćinstava je izletišta „Grešna pilnica“ koje je dio obiteljske tradicije OPG-a Gladović Izidora. Na području izletišta nalazi se imanje koje je obnovljeno vlastitim resursima u želji i nadi da se stavi u funkciju etno-turizma, kao i voćnjaci koji nude različite vrste voća, jabuke, kruške, šljive.

Posebnu važnost u području turizma zauzima vjerski turizam. „Marijin put“ u Klenovnik je hodočasnički događaj koji je davne 1672. godine dao postaviti grof Drašković od dvorca u Klenovniku do hodočasničke kapele sv. Volfganga. Put je dužine oko 4,5 kilometara, a zadnja postaja se nalazi na 473 metara nadmorske visine. Nastavljajući tradiciju iz 17. stoljeća, Marijin putem prolazi se u Marijinim mjesecima svibnju i listopadu.

Kroz područje Općine Klenovnik proteže se Lovište V/116 „Klenovnik“ čija je ukupna površina 2.446 ha, od čega je 1.318 ha lovne površine i 1.128 ne lovne površine. Lovište koristi Lovačko društvo „Kuna“ za čiji je rad sagrađen i lovački dom. Na području lovišta od divljači obitavaju divlje svinje, zec, fazan, srna, lisica, divlji golub, trčka, jazavac, divlja patka, tvor i druga divljač. Lovačko društvo aktivno djeluje kroz uređivanje i čuvanje lovišta i prihranjivanje i čuvanje divljači u lovištu.

### **2.4.3. Poljoprivreda**

Poljoprivredna proizvodnja karakterizira se kao najznačajnija gospodarska djelatnost na području Općine Klenovnik. Prema podacima iz 2020. godine Općina Klenovnik raspolaže s 270,81 ha obradivih poljoprivrednih površina, a na području cijele Općine registrirano je 65 OPG-ova, 1 poljoprivredni obrt i 30 SOPG-ova.

Poljoprivredna proizvodnja ključan je segment gospodarske aktivnosti ruralnih općina kroz koji im se omogućuje stvaranje vlastitog identiteta i prepoznatljivosti.



Poljoprivredni aspekt Općine Klenovnik adekvatno je razvijen i nosi daljnji potencijal razvoja.

Na području Općine Klenovnik poljoprivredna zemljišta iskorištavaju se za oranice, voćnjake i vinograde. Ukupna veličina obradivog poljoprivrednog zemljišta zauzima 270,81 ha, od toga oranice zauzimaju 176,15 ha, voćnjaci 15,34 ha i vinogradi 12,89 ha. Prema podacima APPRRR-a najzastupljenije kulture na oranicama su kukuruz i ječam, a od voćarskih kultura najzastupljeniji je uzgoj plemenite vinove loze i uzgoj jabuka.

U odnosu na prethodne godine, prema podacima Državnog zavoda za statistiku vidljiv je pad stočarske proizvodnje.

Tablica 14. Poljoprivredni kapaciteti Općine Klenovnik

Poljoprivredni kapaciteti Općine Klenovnik			
Ukupna veličina obradivih poljoprivrednih površina	270,81 ha		
Ukupan broj OPG-a	65		
Ukupan broj poljoprivrednih obrta	1		
Ukupan broj SOPG-a	30		
Ukupan broj trgovačkih društava i zadruga	<b>TD</b>	<b>Zadruga</b>	
	12	0	
Skladišni kapaciteti	0		
Vodeća obradiva poljoprivredna zemljišta	<b>Oranice</b>	<b>Vinogradi</b>	<b>Voćnjaci</b>
	176,15 ha	12,89 ha	15,34 ha
Najzastupljenije kulture na oranicama	Žitarice i povrće		
Najzastupljenija kultura voćarstva	Plemenita vinova loza		
Najzastupljenija grana stočarstva	Uzgoj peradi		

U narednoj tablici vidljive su najzastupljenije i najrazvijenije grane poljoprivrede Općine Klenovnik.

Tablica 15. Karakteristike poljoprivredne proizvodnje Općine Klenovnik

<b>LOVSTVO</b>	<ul style="list-style-type: none"> <li>✓ Lovište V/116 „Klenovnik“ čija je ukupna površina 2.446 ha</li> <li>✓ Namjena - prirodni uzgoj divljači; zaštita divljači i životinjskih vrsta koje obitavaju u lovištu; ostvarenje gospodarske učinkovitosti; hvatanje divljači s ciljem prodaje; unos divljači s ciljem povećanja brojnosti</li> </ul>
<b>RATARSTVO</b>	<ul style="list-style-type: none"> <li>✓ Dugotrajna prisutnost na području Općine</li> <li>✓ Značajne ratarske kulture su krumpir i grah</li> </ul>
<b>VOĆARSTVO</b>	<ul style="list-style-type: none"> <li>✓ Od voćarskih kultura najzastupljenija je plemenita vinova loza na 0,61 ha, domaći orah na 0,05 ha, jabuke na 0,02 ha i ostale voćne vrste na 0,18 ha</li> </ul>
<b>STOČARSTVO</b>	<ul style="list-style-type: none"> <li>✓ U stočarstvu najviše je zastupljen uzgoj peradi, dok je uzgoj ovaca na dnu strukture stočarske proizvodnje</li> </ul>

## 2.5. Infrastrukturalna obilježja Općine Klenovnik

Infrastrukturalna predstavlja skup izgrađenih objekata i opreme koja osigurava socijalno, političko, ekonomsko i komunikacijsko funkcioniranje društva u cjelini. Njena osnovna funkcija ogleda se u olakšavanju proizvodnje dobara i pružanja usluga te distribucije gotovih proizvoda.

### 2.5.1. Prometna infrastrukturalna

Općina Klenovnik od prometne infrastrukture ima cestovnu mrežu koju čini sustav javnih razvrstanih, lokalnih i županijskih cesta te ostale nerazvrstane ceste i putevi. Kroz područje Općine prolaze 5 županijskih cesta i 2 lokalne ceste.

Tablica 16. Pregled cestovne infrastrukture Općine Klenovnik

Cestovna infrastrukturalna Općine Klenovnik		
Vrsta ceste	Oznaka/ Opis ceste	Duljina/km
		Ukupno
Županijske ceste	ŽC 2059 Klenovnik (Ž2243) – Koškovec –D35	8,82
	ŽC 2243 Klenovnik (Ž2059) – Bitoševje – Žarovnica (Ž2057)	4,47
	ŽC25024 Plemenščina – Klenovnik (bolnica) Ž2059	2,10
	ŽC 25025-Vukovoj-Klenovnik-Ž2059	3,27
	ŽC 25026-Goranec-Klenovnik (Ž2243)	3,32
Lokalne ceste	LC 25030 Klenovnik (Ž2243) – Dubravec (Ž2084)	1,98
	LC 25172 Klenovnik (Ž2245) – Šambari – Donji Jerovec (Ž2101)	5,15
Nerazvrstane ceste	Ulice, planinski, poljski, protupožarni i gospodarski putovi te druge nerazvrstane prometne površine na kojima se odvija promet.	

Izvor: Odluka o razvrstavanju javnih cesta NN 17/20, Strategija razvoja Općine Klenovnik 2016.- 2020., Općina Klenovnik

Na području Općine nalaze se nerazvrstane ceste, a njihovu mrežu čine: ulice, seoski ili poljski putevi te druge nerazvrstane prometne površine na kojima se odvija promet.

Općinsko vijeće Općine Klenovnik, na sjednici održanoj dana 04. prosinca 2015. godine, donijelo je Odluku o nerazvrstanim cestama u Općini Klenovnik («Službeni vjesnik Varaždinske županije», broj 56/15) kojom se uređuje upravljanje, građenje, rekonstrukcija i održavanje nerazvrstanih cesta na području Općine Klenovnik, kontrola i nadzor nad izvođenjem radova na nerazvrstanim cestama te mjere za zaštitu nerazvrstanih cesta.

Nerazvrstana cesta je cesta na području Općine koja se koristi za promet vozilima, koju svatko može slobodno koristiti na način i pod uvjetima propisanim zakonom kojim se uređuju ceste, drugim propisima, a koja nije razvrstana kao javna cesta. Izgradnja nerazvrstanih cesta i njihova modernizacija predstavljaju jedan od prioriteta razvoja komunalne infrastrukture. Općina Klenovnik ustrojila je Registar nerazvrstanih cesta koji je vidljiv u narednoj tablici.

Tablica 17. Registar nerazvrstanih cesta Općine Klenovnik

BROJ	NASELJE	KATASTARSKA ČESTICA	KATASTARSKA OPĆINA
1	Dubravec	106, 107	Klenovnik
2	Dubravec	977	Klenovnik
3	Dubravec	1135	Klenovnik
4	Klenovnik	2320, 1769	Klenovnik
5	Klenovnik	1792	Klenovnik
6	Klenovnik	2302/2	Klenovnik
7	Klenovnik	1802	Klenovnik
8	Goranec	2722, 2723	Klenovnik
9	Klenovnik	3364, 3365	Klenovnik
10	Klenovnik	3364, 3267	Klenovnik
11	Klenovnik	26	Klenovnik
12	Vukovoj	4331, 4352/2	Klenovnik
13	Vukovoj	4008, 4009	Klenovnik
14	Klenovnik, Vukovoj	26, 4690/1, 4690/2, 4693, 6168	Klenovnik
15	Klenovnik	6418, 6580	Klenovnik
16	Klenovnik	6323, 6341, 6438	Klenovnik
17	Plemenščina	5677	Klenovnik
18	Lipovnik	6539, 6576	Klenovnik
19	Lipovnik	7080, 6671, 6588	Klenovnik
20	Lipovnik	7020, 7153	Klenovnik
21	Lipovnik	7300	Klenovnik
22	Plemenščina	6150/1, 6277, 5957, 5846	Klenovnik
23	Dubravec	8238	Klenovnik
24	Klenovnik	2544	Klenovnik
25	Goranec	2639/2	Klenovnik
26	Goranec	2765	Klenovnik
27	Goranec	2861	Klenovnik
28	Goranec	3219, 2586, 2689, 3242	Klenovnik
29	Goranec	3408,3661,3667,3267,3219,3266	Klenovnik
30	Klenovnik	3483, 3631	Klenovnik
31	Klenovnik	3585	Klenovnik
32	Klenovnik	4623, 4638	Klenovnik
33	Klenovnik	4733	Klenovnik
34	Klenovnik	4723, 6152	Klenovnik
35	Vukovoj	4975	Klenovnik
36	Vukovoj	5027	Klenovnik
37	Vukovoj	5130	Klenovnik
38	Plemenščina	5441.5622	Klenovnik
39	Klenovnik	6077	Klenovnik
40	Lipovnik	7272	Klenovnik
41	Lipovnik	7279/12	Klenovnik
42	Dubravec	7826	Klenovnik
43	Dubravec	8343	Klenovnik
44	Dubravec	7837	Klenovnik

45	Dubravec	7825/1, 7951	Klenovnik
46	Dubravec	7825/2	Klenovnik
47	Dubravec	3191	Klenovnik
48	Klenovnik	2950	Klenovnik
49	Klenovnik, Vukovoj	5047, 5130, 4849, 4912/1	Klenovnik
50	Vukovoj	4073, 4082	Klenovnik
51	Vukovoj	5395	Klenovnik
52	Klenovnik	5913.6323	Klenovnik
53	Klenovnik	5778	Klenovnik
54	Plemenščina	6310, 5800, 6539, 6788	Klenovnik
55	Plemenščina	5846, 6783	Klenovnik
56	Lipovnik	6776, 6341, 6517	Klenovnik
57	Lipovnik	7300, 7292	Klenovnik
58	Lipovnik	7446	Klenovnik
59	Dubravec	7834	Klenovnik
60	Dubravec	8344	Klenovnik
61	Dubravec	8237/1, 8237/2	Klenovnik

*25.Izvor: Općina Klenovnik*

### 2.5.2. Telekomunikacijska infrastruktura

Na području Općine Klenovnik poštanski promet obavlja „Hrvatska pošta“ d.d., odnosno osnovne poštanske jedinice – poštanski ured pri čemu je dostavom pošiljki pokriveno cijelo administrativno područje Općine Klenovnik. Vrste poslova koje ured obavlja su isključivo prijam i dostava pošiljki i telegrama. Dodatne usluge dostave pošiljaka vrše i dostavne službe (HP Express, DHL, Overseas express...). Dostupnost poštanske mreže na području Općine je zadovoljavajuća te osigurava adekvatno ispunjavanje potreba korisnika.

Prema javno dostupnim podacima, postotak kućanstava koji koristi upotrebu širokopojsnog pristupa internetu je 36,48 %, od toga najviše kućanstava, 20,56 %, koristi brzinu od 4 do 10 Mbit/s.<sup>3</sup>

### 2.5.3. Vodoopskrba i odvodnja

Općina Klenovnik pitkom vodom se snabdijeva iz vodoopskrbnog sustava „Ivanec“ i regionalnog vodovoda „Varaždin“, u čiju mrežu spadaju naselja Klenovnik, Lipovnik, Dubravec i Plemenščina. Poduzeća kojima je dano na upravljanje vodoopskrbnim sustavom Općine Klenovnik su VARKOM d.d. i Ivkom vode d.o.o.

Tablica 18. Vodoopskrbni sustav i sustav odvodnje Općine Klenovnik

Vodoopskrbni sustav Općine Klenovnik	
Sustav za snabdijevanje pitkom vodom za Općinu Klenovnik	VARKOM D.D.
Naselja obuhvaćena vodoopskrbom	Klenovnik, Dubravec, Goranec, Lipovnik, Vukovoj, Plemenščina
Glavni opskrbni cjevovod	43,68 km

Izvor: Općina Klenovnik

### 2.5.4. Energetski sustav

Općina Klenovnik u cijelosti je pokrivena prijenosnim i distributivnim sustavom električne energije, a visokonaponska mreža uglavnom omogućuje opsluživanje cijelog prostora što su bitne pretpostavke za dogradnju i uspostavu kvalitetnog sustava napajanja na cijelom području. Napajanje potrošača na području Općine je zadovoljavajuće, a detaljno prikazan energetski sustav Općine Klenovnik vidljiv je u narednoj tablici.

<sup>3</sup> <http://bbzone.hakom.hr/hr-HR/StatistickiPrikaz#sthash.5hFCsDM2.HKcCbC9k.dpbs>

Tablica 19. Energetski sustav Općine Klenovnik

Energetski sustav Općine Klenovnik	
Pokrivenost Općine sustavom električne energije	100 %
Priključenost kućanstava na elektroopkrbni sustav	Sva kućanstva u općini
Opskrbljivač električnom energijom	HEP ODS DP VARAŽDIN- pogon Ivanec
Broj TS-a u Općini	12
Način priključenja TS-a	Zračno i podzemno
Dužina podzemne niskonaponske mreže	cca 3 km
Dužina zračne niskonaponske mreže	cca 25,5 km

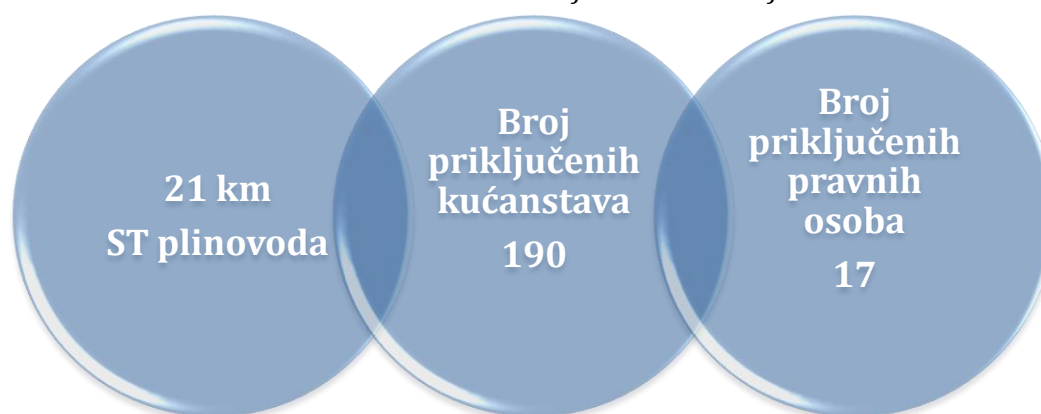
Izvor: Općina Klenovnik

### 2.5.5. Opskrba plinom

Plinskom mrežom na području Općine Klenovnik pokrivena su naselja Klenovnik, Dubravec, Lipovnik i Plemenščina. Distribucija plina obavlja poduzeće Ivkom plin d.o.o. Ivanec. Dio stanovništva Općine koristi plinsku mrežu, dok ostatak stanovništva za ogrjev koristi drva i ugljen.

Maksimalni protočni kapacitet plinovoda na području MRS-a Ivanca, a ujedno i Klenovnika vezani je za maksimalni priključni kapacitet prema Energetskoj suglasnosti za priključene na transportni sustava PLINACRO i iznosi 4.000 m<sup>3</sup>/h.

Slika 8. Plinski distribucijski sustav u brojkama



Izvor: Općina Klenovnik

### 2.5.6. Gospodarenje otpadom

Općina Klenovnik uspostavila je kvalitetan organizirani sustav gospodarenja otpadom pri čemu su odvozom otpada obuhvaćena sva naselja Općine. Organizirano prikupljanje i odvoz komunalnog otpada na području Općine Klenovnik vrši trgovačko društvo Ivkom d.d. iz Ivanca. Detaljno prikazan sustav gospodarenja otpadom Općine Klenovnik vidljiv je u narednoj tablici.

Tablica 20. Sustav gospodarenja otpadom Općine Klenovnik

Sustav gospodarenja otpadom Općine			
Broj kućanstava obuhvaćen odvozom otpada	501		
Broj gospodarstava obuhvaćen odvozom otpada	0		
Količina prikupljenog komunalnog otpada	235.433,49 t (sve vrste otpada)		
Broj naselja obuhvaćen odvozom otpada	5		
Ukupan broj spremnika za prikupljanje miješanog komunalnog otpada u 11 naselja	493		
Kapacitet spremnika za prikupljanje miješanog komunalnog otpada	120 l		
Pravo na odvoz glomaznog otpada po korisniku bez naknade	1 godišnje		
Reciklažno dvorište-vrsta	1 (Ivkom d.d. Ivance)		
Divlja odlagališta otpada-br	0		
Trgovačko društvo za odvoz komunalnog, glomaznog i odvojeno sakupljanje otpada	IVKOM d.d. iz Ivanca		
Kapaciteti (vozila i strojevi)	TIP VOZILA	KAPACITET	BROJ VOZILA
	IVECO	8m <sup>3</sup>	8
Sakupljač plastične ambalaže	Ivkom d.d.		
Sakupljač metalne i staklene ambalaže	Ivkom d.d.		
Obavješćavanje o odvozu otpada	1 godišnje		

Na području općine Klenovnik ne postoji oformljeno, registrirano i uređeno odlagalište komunalnog otpada. Sav otpad s područja općine zbrinjava se na odlagalištu „Jerovec“. Odlagalište otpada Jerovec nalazi se oko 800 m sjeverno od naselja Jerovec (Grad Ivanec) i oko 1, 2 km jugoistočno od naselja Dubravec (Općina Klenovnik).

### 2.5.7. Prirodni resursi i Ekološka mreža (Natura 2000)

Na području Općine Klenovnik nalaze se zaštićena prirodna područja od lokalnog i državnog značaja, a očuvanje i zaštita ovih područja jedan je od temeljnih strateških ciljeva Općine Klenovnik.

➤ *Područja ekološke mreže Natura 2000:*

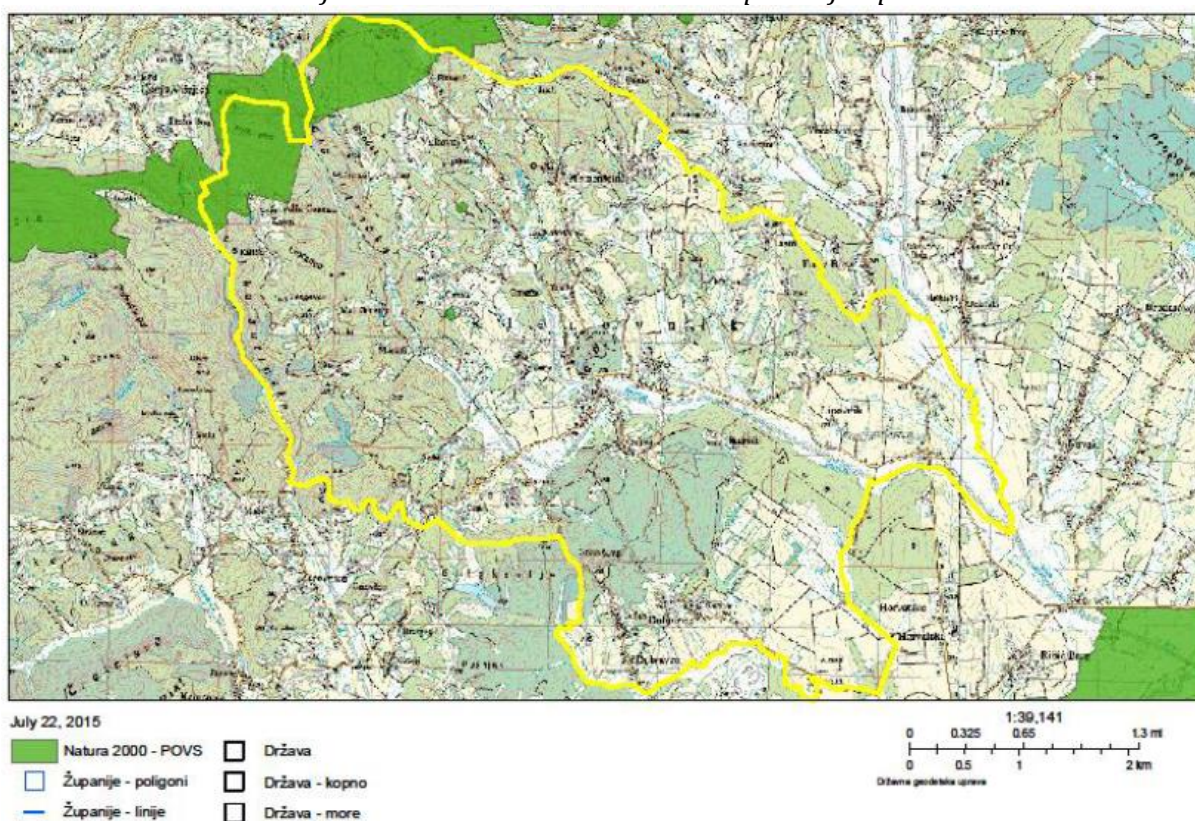
- Vršni dio Ravne gore (HR2000369)
- Cerjanska špilja (HR2001191)
- Zdenec pri ciglaru (HR2001192)

➤ *Ekološka mreža*

Ekološku mrežu RH (mrežu Natura 2000) čine: područja očuvanja značajna za ptice – POP (područja značajna za očuvanje i ostvarivanje povoljnog stanja divljih vrsta ptica od interesa za Europsku uniju, kao i njihovih staništa, te područja važna za očuvanje migratornih vrsta ptica, a osobito močvarna područja od međunarodne važnosti) te područja očuvanja značajna za vrste i stanišne tipove – POVS (područja značajna za očuvanje i ostvarivanje povoljnog stanja drugih divljih vrsta i njihovih staništa, kao i prirodnih stanišnih tipova od interesa za Europsku uniju).

Ekološka mreža Republike Hrvatske obuhvaća 36,67 % kopnenog teritorija i 16,39 % obalnog mora, a sastoji se od 571 poligonskog Područja očuvanja značajnih za vrste i stanišne tipove (POVS), točkastih Područja očuvanja značajnih za vrste i stanišne tipove (najvećim dijelom špiljski objekti) (POVS) te 38 poligonskih Područja očuvanja značajnih za ptice (POP).<sup>4</sup>

*Slika 9. Područje ekološke mreže Natura 2000 na području Općine Klenovnik*



*Izvor: Strategija razvoja Općine Klenovnik za razdoblje 2015.-2020.*

<sup>4</sup> Uredba o ekološkoj mreži NN 124/13; <http://natura-jadera.com/ekoloska-mreza/ekoloska-mreza.html>;



### ***2.5.8. Prostorno-planski dokumenti***

Sukladno odredbama Zakona o prostornom uređenju primarno mjesto daje se Prostornom planu županije kojim se razvijaju načela prostornog uređenja i definiraju prostorno-razvojni ciljevi te organizacija, zaštita, uporaba i namjena prostora.

Prostorni plan županije daje pregled prostorne i gospodarske strukture županije, sustava središnjih naselja regionalnog značenja, sustava razvojne regionalne infrastrukture, temelj za uređenje i zaštitu prostora, mjerila i smjernice za gospodarski napredak, očuvanje i unapređenje prirodnih, kulturno-povijesnih i krajobraznih vrijednosti, unapređenje i zaštitu okoliša te druge segmente od važnosti za županiju.

#### ***2.5.8.1. Prostorni plan Varaždinske županije***

Prostorni plan Varaždinske županije donesen je 18. svibnja 2000. godine i objavljen u »Službenom vjesniku Varaždinske županije«, br. 08/00, te je 2006. godine mijenjan i dopunjavan radi unošenja lokacije županijskog centra za gospodarenje otpadom (Izmjene i dopune plana donesene su 15. prosinca 2006. godine i objavljene u »Službenom vjesniku Varaždinske županije«, broj 29/06.). II. Izmjene i dopune plana donesene su tijekom 2009. godine.

Kroz aktivnosti poticanja napretka temeljenog na principima održivog razvoja te cjelovitog iskorištavanja svih dostupnih resursa, Prostornim planom Varaždinske županije utjecat će se i na uspostavu razvojne ravnoteže svih područja Varaždinske županije pa tako i Općine Klenovnik.

Globalni prioriteti predviđeni Prostornim planom Varaždinske županije koji obuhvaćaju i područje Općine Klenovnik odnose se na:

- ✓ poboljšanje učinkovitosti korištenja već angažiranog prostora,
- ✓ iskorištenje raspoloživih i nedovoljno učinkovitih potencijala prvenstveno na lokacijama i kapacitetima koji mogu bez većih ulaganja dati brze, kvalitetne i višeznačne učinke,
- ✓ stvaranje kvalitativnih pretpostavki za poboljšanje uvjeta života posebno u depopulacijskim područjima (pokretanje i unapređenje gospodarstva uz osnaživanje prometnih funkcija),
- ✓ saniranje kritičnih mjesta ugrožavanja prostora i okoliša - otklanjanje nedostataka i poboljšavanje postojećih infrastrukturnih sustava

#### ***2.5.8.2. Prostorni plan Općine Klenovnik***

Prostorni plan uređenja Općine Klenovnik donesen je 26.5.2006. godine (»Službeni vjesnik Varaždinske županije«, broj 14/6, 15/7)

Aktivnosti provedbe u okviru temeljnog PPUO Općine Klenovnik biti će usmjerene na:

- ✓ Racionalno gospodarenje prostorom Općine,

- ✓ Stroža primjena zaštite prostora Općine,
- ✓ Razvoj ruralnog prostora,
- ✓ Održivi razvoj i zaštita okoliša,
- ✓ Sprječavanje nepovoljnih utjecaja na okoliš (zaštita tla, voda, šuma, zraka; zaštita od buke, požara, poplava, tuče).

## 2.6. Društvena infrastruktura

Gledano s aspekta ustanova značajnih za društveni razvoj zajednice u Općini Klenovnik ističu se sportski klubovi, udruge, DVD i KUD kao centri društvenog i kulturnog života.

### 2.6.1. Odgojno obrazovni kapaciteti

Odgojno - obrazovnu infrastrukturu na području Općine Klenovnik čini Osnovna škola grofa Janka Draškovića. Na području Općine osnovan je i Dječji vrtić "Latica" čiji je osnivač Općina Klenovnik. Detaljan prikaz odgojno – obrazovne infrastrukture prikazan je u narednoj tablici.

Tablica 21. Odgojno-obrazovna infrastruktura Općine Klenovnik

Odgojno-obrazovna infrastruktura Općine Klenovnik			
PREDŠKOLSKI ODGOJ	<b>DJEČJI VRTIĆ „LATICA“ KLENOVNIK</b>	Broj polaznika/djece	56
		Broj odgojno-obrazovnih skupina	3
		Vrsta programa	Primarni
		Jaslička skupina	Da
		Mjesto održavanja programa	Klenovnik
		Broj odgajatelja	6
OSNOVNOŠKOLSKO OBRAZOVANJE	<b>Osnovna škola grofa Janka Draškovića Klenovnik</b>	Broj polaznika/učenika 2021/2022	132
		Učenici s teškoćama u razvoju	9
		Učenici putnici	74
		Broj učitelja RN	4
		Broj predmetnih nastavnika	15
		Broj administrativnog i tehničkog osoblja	7
		Broj pomoćnika u nastavi	2
		Način odvijanja nastave	Jedna smjena
		Produženi boravak	Ne
		Broj učiteljica u Produženom boravku	0

Izvor: Osnovna škola grofa Janka Draškovića, Općina Klenovnik

Osnovna škola grofa Janka Draškovića prvi put se spominje 1858. g. kada je dr. Dragutin barun Bruck, odlučio sagraditi učionu na vlastitom zemljištu na Ciglanici i o vlastitom trošku. 1873. godine izgrađena je nova školska zgrada a uz nju i stolarska, staklarska, bravarska i lončarska radionica te pivnica.



*Izvor: Osnovna grofa Janka Draškovića*

1961. godine otvorena je školska zgrada u kojoj i danas djeluje Osnovna škola, u Klenovniku, koja od 1992. g. nosi ime poznatog ilirca grofa Janka Draškovića.

Školsko područje OŠ grofa Janka Draškovića Klenovnik obuhvaća naselja općine Klenovnik i to Plemenščina, Klenovnik, Vukovoj, Dubravec i Lipovnik.

Škola broji 31 zaposlenika od čega su 19 učitelji i 3 stručna suradnika – pedagoginja, knjižničarka i defektologinja, a ostalo je administrativno-tehničko osoblje.

Za učenike iz udaljenih naselja: Plemenščine, Vukovoja, Divjaka, Lukavski, Dubravca i Lipovnika njih ukupno 74 je organiziran i od strane županije financiran prijevoz s jednim autobusom i jednim minibusom prijevoznika „AP Varaždin“.

### **2.6.2. Zdravstvena i socijalna skrb**

Zdravstvene usluge pružaju ambulanti obiteljske (opće) medicine koja pružaju primarnu zdravstvenu zaštitu za područje cijele općine. Ambulanta pripada Domu zdravlja Ivanec. U narednoj tablici vidljivi su detaljni podaci vezani za pružanje zdravstvenih usluga na području Općine.

*Tablica 22. Zdravstvena i socijalna skrb na području Općine Klenovnik*

<b>Zdravstvena skrb na području Općine Klenovnik</b>		
Mjesto pružanja zdravstvene skrbi	Dom zdravlja Ivanec	
	Ambulanta Klenovnik	
Broj osiguranika/pacijenata	1480	
<b>Kategorije zdravstvene zaštite</b>		
	<b>Broj liječničkih timova</b>	<b>Broj pacijenata/osiguranika</b>
Opća medicina	1	1480
	<b>Broj ugovornih liječnika</b>	<b>Broj pacijenata/osiguranika</b>
Dentalna medicina	0	0
	<b>Broj liječničkih timova</b>	<b>Broj pacijenata/osiguranika</b>
Zdravstvena zaštita žena	0	0
Pedijatrijska zaštita	0	0

*Izvor: HZZO, Općina Klenovnik*

Općina Klenovnik u skladu sa Zakonom o socijalnoj skrbi dodjeljuje jednokratne novčane pomoći te pomoći za ogrjev korisnicima socijalne skrbi, koje su financirane iz županijskog proračuna. Pomoći financirane iz općinskog proračuna su: jednokratna pomoć za opremu novorođenčadi, za prijevoz učenika srednjih škola i jednokratna pomoć redovitim studentima.

### 2.6.3. Civilno društvo

Civilno društvo čini skupina građana dobrovoljno udruženih s ciljem zagovaranja zajedničkih interesa. U narednoj tablici dan je prikaz aktivnih udruga sa sjedištem u Općini Klenovnik. Sukladno podacima iz Registra udruga u Općini Klenovnik, registrirano je ukupno jedanaest aktivnih udruga.

Tablica 23. Popis udruga koje djeluju na području Općine Klenovnik

Registarski broj	Naziv udruge	Adresa	OIB	Status
05000122	Lovačko društvo „Jelen“ Ivanec	Dubravec 7, Dubravec	18387966669	Aktivna
05000166	Dobrovoljno vatrogasno društvo Klenovnik	Klenovnik ž, Klenovnik	21503664663	Aktivna
05001825	Udruga mladih Općine Klenovnik	Plemenščina 49, Plemenščina	26101492646	Aktivna
05000971	Udruga vinogradara i voćara „GROZD“ Klenovnik	Klenovnik bb, Klenovnik	36368111026	Aktivna
05001014	Kulturno umjetničko društvo Klenovnik	Klenovnik 8, Klenovnik	74246997693	Aktivna
05000116	Lovačko društvo „Kuna“ Klenovnik	Lipovnik 61 A, Lipovnik	31671901084	Aktivna
05002104	Udruga vinogradara i vinara, voćara i pčelara „Sv.Vinko“ Klenovnik	Klenovnik 8, Klenovnik	89548898320	Aktivna
05001433	Udruga privatnih šumovlasnika „KLEN“ Klenovnik	Klenovnik 8, Klenovnik	03865220766	Aktivna
05001001	Društvo za šport i rekreaciju Klenovnik	Klenovnik 21, Klenovnik	44116310020	Aktivna
05002032	Nogometni klub „Klenovnik2“	Klenovnik 21, Klenovnik	76245372510	Aktivna
05001093	Karate klub „Klenovnik“	Klenovnik 21, Klenovnik	65196313781	Aktivna

Izvor: Registar udruga Republike Hrvatske

### 2.6.4. Kulturna obilježja

U okviru promicanja značajnih kulturnih interesa i očuvanja kulturne baštine svojim radom na području općine ističe se Kulturno umjetničko društvo Klenovnik.

#### **Kulturno umjetničko društvo Klenovnik**

Kulturno-umjetničko društvo Klenovnik osnovano je 10. veljače 2005. godine s ciljem razvijanja kulturnog amaterizma u Općini Klenovnik. Samim osnivanjem KUD-a započeo je i s radom mješoviti pjevački zbor sastavljen od različitih obrazovnih i dobnih struktura članova, a sve s ciljem njegovanja ljepote pjevanja te druženja u jednoj vrlo

opuštajućoj atmosferi. Od osnivanja zbor je svake godine sudjelovao na županijskoj smotri zborova te bio dio kulturnog, humanitarnog i vjerskog života svoje i susjednih općina i gradova. U društvu djeluju mješoviti pjevački zbor, tamburaški sastav, folklorna sekcija te Društvo za njegovanje starih običaja. KUD broji oko 80 članova.

Tablica 24. Zaštićena kulturna dobra Općine Klenovnik

Oznaka dobra	Mjesto	Naziv	Vrsta kulturnog dobra	Pravni status
Zaštićena nepokretna kulturna dobra				
Z-2616	Klenovnik	Devet kamenih postaja Ružarija u crkvi sv. Wolfganga	Nepokretna pojedinačna	Zaštićeno kulturno dobro
Z-1084	Klenovnik	Kameni spomenik sv. Ivana Nepomuka	Nepokretna pojedinačna	Zaštićeno kulturno dobro
Z-881	Klenovnik	Dvorac Drašković	Nepokretna pojedinačna	Zaštićeno kulturno dobro
Z-1085	Klenovnik	Crkva Presvetog Trojstva	Nepokretna pojedinačna	Zaštićeno kulturno dobro
Z-2949	Goranec	Arheološko nalazište "Velika pećina"	Arheologija	Zaštićeno kulturno dobro
Z-3362	Plemenščina	Priprema blagdanske pogače luciščak	Nematerijalna	Zaštićeno kulturno dobro
Z-3407	Plemenščina	Priprema blagdanskog božićnog kruha koledo	Nematerijalna	Zaštićeno kulturno dobro
Z-1103	Vukovoj	Crkva sv. Wolfganga i župna kuća	Nepokretna pojedinačna	Zaštićeno kulturno dobro

Izvor: Ministarstvo kulture, Registar kulturnih dobara RH

Iz prethodne tablice vidljivo je da se na području Općine Klenovnik, sukladno Zakonu o zaštiti i očuvanju kulturnih dobara nalazi 8 zaštićenih kulturnih dobara.

**„Dvorac Drašković“** najveći je dvorac u Hrvatskoj, spomenik nulte kategorije. Na njegovu se mjestu u srednjem vijeku nalazila utvrda. Prema najstarijem natpisu u dvorcu, Klenovnik je podignut 1616. godine sudeći prema latinskom natpisu u unutrašnjem dvorištu, koji među ostalim kaže: Nek' stoji dom taj dok mrav ne ispije more i kornjača ne obiđe svijetom. Sagradio ga je ban Ivan II Drašković u obliku četverokrilne ranobarokne dvokatne građevine s unutrašnjim dvorištem, 90 soba i 365 prozora. Objekt je građen kao četverokut, s arkadama prema dvorištu. Moguće je da je dvorac barem djelomično sagrađen od starog Klenovnika. Drugi natpis je iz 1667. g kada je dograđeno sjeveroistočno krilo. Uz dvorac se nalazi perivoj koji je početkom 19. stoljeća dobio svoj konačni izgled. Na istočnom rubu perivoja bilo je jezero veliko 1,5 hektara. Danas je u dvorcu Bolnica za plućne bolesti i tuberkulozu.

**„Crkva sv. Wolfganga i župna kuća“** u Vukovoj iznad Klenovnika, najstariji je sakralni objekt klenovničke župe. Ubraja se među umjetnički i arhitektonski najzanimljivije sakralne objekte u sjeverozapadnoj Hrvatskoj i starija je čak i od kapelice Sv. Antuna Padovanskog u dvorcu grofova Drašković. Građevinski, ona označava kraj

srednjega vijeka i početak novoga doba, te nam pokazuje kult širenja sveca sv. Volfganga, ali i širenje kulture srednje Europe prema jugu, sve do ovog područja. Ona je i pokazatelj da je Klenovnik nekada pripadao tom dijelu svijeta. Crkva ima zašiljeni gotički ulaz na glavnom pročelju ispod zvonika, na kojem se nalazi i plemićki grb obitelji Gyulaj. Natpis na konzoli luka s oznakom 1508. godine upućuje da ju je dao graditi Ivan Gyulay, čiji je sin Wolfgang bio zagrebački biskup od 1548. do 1550. godine.<sup>5</sup>

### 2.6.5. Kulturne manifestacije

Godišnje manifestacije koje se održavaju u Općini Klenovnik ključni su dio njezinog osobnog i povijesnog identiteta, a kroz kvalitetnu organizaciju i promociju pridonose i razvoju turizma.

U narednoj tablici izdvojene su redovne godišnje manifestacije među kojima se kao najznačajnija ističe se pobožnost „Marijin put u Klenovniku“.

Tablica 25. Kulturne manifestacije na području Općine Klenovnik

Manifestacija	Opis
Dani Općine Klenovnik	Bogatim programom dani Općine Klenovnik obilježavaju se svake godine u listopadu.
Marijin put u Klenovniku	Svake godine u svibnju i listopadu organizira se jedinstvena pobožnost u Hrvatskoj. hodočasnici tijekom dvosatnog hoda od Klenovnika do kapele sv. Volfganga u Vukovoju razmatraju žalosna, slavna i radosna otajstva krunice.

### 2.6.6. Sport i rekreacija

Na području Općine Klenovnik od sportske infrastrukture nalazi se 1 nogometno igralište. U registru udruga evidentirano je tri sportske udruge koje djeluju na području Općine Klenovnik, a radi se o Društvu za sport i rekreaciju Klenovnik, Nogometni klub Klenovnik 2 i Karate klub „Klenovnik“.

U tablici broj 26. daju se podaci o nogometnom igralištu na području Općine Klenovnik te o vlasništvu nad njim, prema stanju u zemljišnim knjigama.

Tablica 26. Podaci o nogometnom igralištu na području Općine Klenovnik te o vlasništvu nad njim, prema stanju u zemljišnim knjigama

Evidencije o nogometnom igralištu u vlasništvu Općine Klenovnik					
Br. Čestice	Katastarska općina	Površina u m <sup>2</sup>	Naziv	Lokacija	Vlasništvo prema stanju u zemljišnim knjigama
41	Klenovnik	13574	NK Klenovnik	Klenovnik	Osnovna škola Grofa Janka Draškovića, Klenovnik

Izvor: Državni ured za reviziju, Izvješće o obavljenoj reviziji učinkovitosti upravljanja i raspolaganja nogometnim stadionima i igralištima u vlasništvu jedinica lokalne samouprave na području Varaždinske županije,

<sup>5</sup> Izvor: Službena web stranica Općine Klenovnik

### 3. SWOT ANALIZA I TOWS MATRICA

Na temelju rezultata provedene analize stanja te rezultata prikupljenih na radionicama ključnih dionika izrađena je SWOT analiza prikazana u narednoj tablici.

Tablica 27. SWOT analiza

SNAGE	SLABOSTI
<b>PRIRODNI RESURSI I OKOLIŠ</b>	
<ul style="list-style-type: none"> <li>✓ Područje povoljnih klimatskih uvjeta</li> <li>✓ Značajni vodni resursi (podzemne vode – rezerve pitke vode)</li> <li>✓ Područje Ekološke mreže NATURA 2000</li> </ul>	<ul style="list-style-type: none"> <li>– Nedovoljno iskorištene prirodne i klimatske prednosti područja</li> <li>– Degradacija područja očuvanja putem ljudskog utjecaja</li> <li>– Neadekvatno raspolaganje poljoprivrednim zemljištem (usitnjenost površina poljoprivrednog zemljišta)</li> </ul>
<b>GOSPODARSTVO</b>	
<ul style="list-style-type: none"> <li>✓ Program poticaja razvoja gospodarstva</li> <li>✓ Otvaranje OPG-ova od strane mladih poljoprivrednika</li> <li>✓ Proizvodnja žitarica</li> </ul>	<ul style="list-style-type: none"> <li>– Mali udio visokoobrazovanog stanovništva</li> <li>– Strukturna nezaposlenost</li> <li>– Niska primanja zaposlenih</li> <li>– Depopulacija i negativni prirodni priraštaj</li> <li>– Nedostatak gospodarske zone</li> <li>– Nedefinirani gospodarski prioriteti</li> <li>– Neorganizirani nastup na tržištu</li> <li>– Slab izvoz poljoprivrednih proizvoda</li> <li>– Nedostatak suradnje gospodarstva i znanosti</li> <li>– Nedovoljno korištenje dostupnih izvora financiranja</li> <li>– Nedostatak adekvatnih sadržaja za privlačenje turista</li> <li>– Neiskorišteni potencijal razvoja selektivnih vrsta turizma</li> </ul>
<b>INFRASTRUKTURNA OBILJEŽJA</b>	
<ul style="list-style-type: none"> <li>✓ Povoljan geoprometni položaj (blizina gradova Ivanec i Varaždin)</li> <li>✓ Zadovoljavajući kapaciteti energetske infrastrukture</li> <li>✓ Razvijena telekomunikacijska mreža</li> <li>✓ Kvalitetan organizirani sustav gospodarenja otpadom</li> </ul>	<ul style="list-style-type: none"> <li>– Stagnacija razvoja rubnih područja Općine</li> <li>– Nedovoljna ulaganja u komunalnu infrastrukturu</li> </ul>
<b>DRUŠTVENE DJELATNOSTI</b>	
<ul style="list-style-type: none"> <li>✓ Razvijen sustav obrazovanja (osnovna škola)</li> <li>✓ Isplata sredstava za učenike i studente</li> <li>✓ Kvalitetno organizirana zdravstvena zaštita</li> <li>✓ Izdvajanje proračunskih sredstava za programe socijalne skrbi</li> <li>✓ Očuvanost i njegovanje lokalne nematerijalne kulturne baštine (manifestacije, folklor, proslave, turniri, priredbe)</li> <li>✓ Poticanje razvoja kulturno-umjetničkog i sportskog društva</li> </ul>	<ul style="list-style-type: none"> <li>– Nepovoljna demografska kretanja</li> <li>– Starenje populacije</li> <li>– Smanjenje broja stanovnika</li> <li>– Slaba obrazovna struktura stanovništva</li> <li>– Nedostatak sredstava za razvoj civilnog društva</li> </ul>
<b>UPRAVLJANJE RAZVOJEM</b>	
<ul style="list-style-type: none"> <li>✓ Otvorenost lokalne samouprave za suradnju sa svima koji su spremi ulagati u razvoj zajednice</li> <li>✓ Dobra suradnja sa susjednim jedinicama lokalne samouprave</li> <li>✓ Otvorenost lokalne samouprave za suradnju u</li> </ul>	<ul style="list-style-type: none"> <li>– Smanjenje broja stanovnika</li> <li>– Nedovoljna informacijska pismenost (starijeg) stanovništva</li> <li>– Niska razina plaća</li> </ul>

svrhu razvoja zajednice	<ul style="list-style-type: none"> <li>– Odlazak visokoobrazovanog stanovništva</li> <li>– Veliki postotak stanovništva s niskom razinom obrazovanja</li> <li>– Provedbe projekata sufinanciranih od strane Europske unije, Ministarstva i Fondova za zaštitu okoliša i energentsku učinkovitost</li> </ul>
<b>PRILIKE</b>	
<b>PRIRODNI RESURSI I OKOLIŠ</b>	
<ul style="list-style-type: none"> <li>✓ Iskorištavanje prirodnih resursa u turističke svrhe</li> <li>✓ Poticanje energetske učinkovitosti</li> </ul>	<ul style="list-style-type: none"> <li>– Elementarne nepogode</li> <li>– Nedovoljna iskorištenost prirodnih potencijala</li> <li>– Neadekvatno upravljanje privatnim zemljištem i šumama</li> </ul>
<b>GOSPODARSTVO</b>	
<ul style="list-style-type: none"> <li>✓ Razvoj suvremene i konkurentne poljoprivredne proizvodnje</li> <li>✓ Okrupnjavanje zemljišta, korištenje novih tehnologija u poljoprivredi</li> <li>✓ Razvoj ruralnog turizma u sklopu poljoprivrednih gospodarstava</li> <li>✓ Provođenje edukacija za poljoprivrednike</li> </ul>	<ul style="list-style-type: none"> <li>– Daljnji utjecaj gospodarske krize</li> <li>– Odljev obrazovanog stanovništva</li> <li>– Velika konkurencija u poljoprivredi i proizvodnji hrane (konkurentnost poljoprivrednih proizvoda)</li> <li>– Brzi razvoj novih tehnologija za koju su potrebna velika financijska sredstva</li> <li>– Neefikasna državna uprava, duge i velike procedure kod ishođenja dokumentacije za razvoj i obavljanje poduzetničke djelatnosti</li> <li>– Neorganiziranost državnih službi u zaštiti interesa poduzetnika pred naletom globalne često nelojalne konkurencije</li> </ul>
<b>INFRASTRUKTURNA OBILJEŽJA</b>	
<ul style="list-style-type: none"> <li>✓ Unapređenje komunalne i cestovne infrastrukture</li> <li>✓ Sanacija lokalnih cesta uz pomoć Fondova Europske Unije</li> </ul>	<ul style="list-style-type: none"> <li>– Nepostojanje vlastitog komunalnog odlagališta otpada</li> </ul>
<b>DRUŠTVENE DJELATNOSTI</b>	
<ul style="list-style-type: none"> <li>✓ Poticanje razvoja civilnog društva</li> <li>✓ Osposobljavanje i obrazovanje za potrebe gospodarstva</li> <li>✓ Dostupnost financijskih sredstava za investiranje u fizičku društvenu infrastrukturu iz različitih EU fondova</li> <li>✓ Velik broj aktivnih udruga civilnog društva u područjima sporta, kulture, vatrogastva i drugim područjima</li> <li>✓ Povećanje socijalne aktivnosti među mladima</li> <li>✓ Smanjenje socijalne nejednakosti i kulturne isključenosti stanovnika Općine</li> <li>✓ Povećanje aktivnosti i suradnje s jedinicama lokalne samouprave u okružju, Županiji i RH</li> </ul>	<ul style="list-style-type: none"> <li>– Povećanje potreba u području socijalne skrbi</li> <li>– Odlazak mladih i školovanih u gradske sredine</li> <li>– Slaba motiviranost građana za uključivanje u projekte javnog interesa</li> <li>– Nevaloriziranost kulturne i povijesne baštine</li> <li>– Propadanje ruralnih sredina</li> </ul>
<b>UPRAVLJANJE RAZVOJEM</b>	
<ul style="list-style-type: none"> <li>✓ Mogućnost financiranja razvojnih projekata iz fondova nacionalnih, EU i drugih fondova</li> <li>✓ Poticanje nataliteta</li> </ul>	<ul style="list-style-type: none"> <li>– Trend depopulacije i deruralizacije (odljev visokoobrazovanog stanovništva)</li> <li>– Nejasna budućnost jedinica lokalne samouprave</li> </ul>

*Izvor: Općina Klenovnik*

Kada su strateški čimbenici po SWOT-u prepoznati, razvijaju se strategije koje mogu biti izgrađene na snagama sposobnim eliminirati slabosti, iskoristiti prilike ili se pak suočiti s prijetnjama. Ipak, SWOT analiza ne pokazuje različite veze između vanjskih i unutarnjih čimbenika, pa je zbog toga razvijena TOWS matrica (Wehrich, Kidington,



UK, 1982.). TOWS matrica predstavlja sredstvo za olakšavanje povezivanja vanjskog i unutarnjeg okruženja i formulaciju strategija. Ona pokazuje kako vanjske prilike i prijetnje s kojima se suočava određeno poduzeće mogu biti suprotstavljene unutarnjim snagama i slabostima da bi se kao rezultat dobilo četiri skupa alternativnih strategija. TOWS matrica predstavlja varijaciju SWOT analize. U TOWS matrici identificiraju se različiti čimbenici koji se zatim udružuju, npr. prilike sa snagama, s namjerom poticanja nove strateške inicijative. Dakle, skup varijabli u matrici nije novost, već njihovo združivanje na sustavan način.<sup>6</sup>

---

<sup>6</sup> Gonan Božac , M. (2007) Swot analiza i Tows matrica – sličnosti i razlike, Sveučilište Jurja Dobrile u Puli, Odjel za ekonomiju i turizam «Dr. Mijo Mirković»

Tablica 28. TOWS matrica

<p style="text-align: right;">Unutarnje</p>  <p>Vanjsko</p>	<p style="text-align: center;"><b>SNAGE (S)</b></p> <p><b>S1</b> Područje povoljnih klimatskih uvjeta  <b>S2</b> Područje Ekološke mreže NATURA 2000  <b>S3</b> Proizvodnja žitarica  <b>S4</b> Povoljan geoprometni položaj (blizina gradova Varaždin i Ivanec)  <b>S5</b> Očuvanost i njegovanje lokalne nematerijalne kulturne baštine</p>	<p style="text-align: center;"><b>SLABOSTI (W)</b></p> <p><b>W1</b> Nedostatak poduzetničke zone  <b>W2</b> Nedovoljno iskorištene prirodne i klimatske prednosti područja  <b>W3</b> Neadekvatno raspolaganje poljoprivrednim zemljištem,  <b>W4</b> Depopulacija i negativni prirodni priraštaj  <b>W5</b> Niska stopa zaposlenosti (visok udio mladih u populaciji nezaposlenih)  <b>W6</b> Nedovoljna ulaganja u komunalnu infrastrukturu  <b>W7</b> Smanjenje boja stanovnika  <b>W8</b> Neiskorišteni potencijal razvoja selektivnih vrsta turizma  <b>W9</b> Nedovoljna informacijska pismenost (starijeg stanovništva)</p>
<p style="text-align: center;"><b>PRILIKE (O)</b></p> <p><b>01</b> Iskorištenje prirodnih resursa u turističke svrhe  <b>02</b> Razvoj suvremene i konkurentne poljoprivredne proizvodnje  <b>03</b> Provođenje edukacija za poljoprivrednike  <b>04</b> Poticanje razvoja civilnog društva  <b>05</b> Smanjenje socijalne nejednakosti i kulturne isključenosti stanovnika Općine  <b>06</b> Povećanje aktivnosti suradnje s Jedinicama lokalne samouprave u okružju županije i Republike Hrvatske  <b>07</b> Sredstva iz EU fondova</p>	<p style="text-align: center;"><u>S – O strategija: Maxi – Maxi</u></p> <p><b>S1 – S4 - 01</b> Iskorištavanje geografskog položaja za razvoj ruralnog turizma  <b>S3 – S5- 02 – 07</b> Razvoj gastronomske ponude destinacije; gastro/etno manifestacije; ruralni turizam  <b>S1 – S2 – S4 – 01 – 02 – 03 - 06</b> Iskorištavanje geostrateškog položaja s ciljem informiranja, povezivanja i umrežavanja poljoprivrednika i ostvarenja suradnji sa stranim investitorima</p>	<p style="text-align: center;"><u>W – O strategija: Mini – Maxi</u></p> <p><b>W2 – W8 – 01 - 05</b> Valorizacija znamenitosti kulturnih dobara i tradicije na području Općine  <b>W1 – W2 – W5 - W8 – 01 – 02 – 03 - 07</b> – stvarati nova radna mjesta kroz ponude domaćih proizvoda turistima; društvenih mreža (Facebook, Instagram, YouTube)</p>
<p style="text-align: center;"><b>PRIJETNJE (T)</b></p> <p><b>T1</b> Elementarne nepogode  <b>T2</b> Epidemije (Covid 19)  <b>T3</b> Odljev obrazovanog stanovništva  <b>T4</b> Velika konkurencija u poljoprivredi i proizvodnji</p>	<p style="text-align: center;"><u>S – T strategija: Maxi – Mini</u></p> <p><b>S3 – T3 – T4</b> poljoprivrednim mjerama i edukacijama novih potencijalnih poduzetnika stvarati dodanu vrijednost i nova radna mjesta;</p>	<p style="text-align: center;"><u>W – T strategija: Mini – Mini</u></p> <p><b>W9- T3 -T5</b> - simbolično plaćeno „volonterstvo“ na lokalnim projektima; osigurane besplatne informatičke radionice za nezaposlene i starije od 50</p>

hrane (konkurentnost poljoprivrednih proizvoda) <b>T5</b> Slaba motiviranost građana za uključivanje u projekte javnog interesa <b>T6</b> Nevaloriziranost kulturne i povijesne baštine	samozapošljavanje, startup-ovi	godina <b>W1 - W3 - W5 -T3 - T4</b> -otvaranje većih broja OPG-ova; osiguranje poticaja za nove poslovne subjekte
---	--------------------------------	--

*Izvor: Općina Klenovnik; Interpretacija izvoditelja radova*

## 4. PEST(EL) ANALIZA

PEST(EL) predstavlja akronim za:

- **Politički** – ukazuju na to kako politika (vladini propisi i pravna pitanja) utječe na poslovanje Općine;
- **Ekonomski** – analizira eksterne ekonomske probleme (kamatne stope, tečaj, inflaciju, nezaposlenost, bruto domaći proizvod) koji mogu igrati ulogu u poslovnom uspjehu Općine;
- **Socijalni** – analizira socioekonomsko okruženje (demografija, stopa rasta stanovništva, dobne skupine, stavovi prema poslu i trendovi na tržištu rada) kako bi se shvatile potrebe stanovnika Općine;
- **Tehnološki** – analizira kako uvođenje novih proizvoda, tehnologija i usluga, odnosno nedostatak istog može imati poteškoća u prilagodbi;
- **Ekološki** – analizira razvoj svijesti o zaštiti okoliša te propise koji prate ovu temu kako bi se utvrdio utjecaj koji oni mogu imati na poslovanje;
- **Legalni (pravni)** – analizira kako zakonske promjene i tumačenja mogu utjecati na Općinu, izravno ili neizravno.

Radi se, dakle, o analizi koja pomaže definirati kako vanjske sile utječu na poslovanje općinske uprave. Sa svrhom boljeg definiranja i razumijevanja brojčano ocijenjene vrijednosti iz PEST analize svakog promatranog segmenta, kratko će se objasniti sljedeći aspekti;

- **Snaga okoline** izražava se u brojčanim vrijednostima u granicama od 1-5 pri čemu je najmanji utjecaj izražen brojem 1, a najveći brojem 5.
- **Čimbenik** koji djeluje kao prijetnja ima predznak minus (-), a ukoliko djeluje kao prilika ima predznak plus (+).
- **Značaj utjecaja okoline** izražen je u brojčanim vrijednostima u granicama od 1 – 5.
- **Ukupna ocjena** pojedinih segmenata unutar navedenih okolina dobivena je umnoškom snaga i značaja utjecaja.
- **Podsume** su dobivene zbrojem ukupnih ocjena pojedinih čimbenika unutar određene okoline.
- **Maksimalno pozitivni učinak** segmenta okoline je +100, a maksimalno negativni učinak -100.
- **Pozitivan predznak** govori o poticajnim uvjetima okoline – što je veći rezultat govori se o većoj povoljnosti, dok negativan rezultat govori o destimulirajućem utjecaju okoline.

Ocjenjivanje svakog segmenta okoline prikazano je u narednoj tablici.

Tablica 29. PEST(EL) ANALIZA

	SEGMENT	UTJECAJ	ZNAČAJ	UKUPNA OCJENA
		-5, -4, -3, -2, -1, +1, +2, +3, +4, +	1, 2, 3, 4, 5	
POLITIČKI	Priključivanje Europskoj Uniji	+3	5	15
	Porezni sustav	+1	3	3
	Trgovinske restrikcije	+1	3	3
	Stabilnost političke situacije	-1	4	-4
			<b>Podsuma</b>	<b>17</b>
EKONOMSKI	Utjecaj globalne krize	-3	4	-12
	Stopa nezaposlenosti	-1	3	-3
	Naklonost stranih investitora	+2	4	8
	Visine kamatnih stopa	+1	3	3
			<b>Podsuma</b>	<b>-4</b>
SOCIJALNI	Depopulacija	-1	4	-4
	Upravljanje razvojem Općine	+4	5	20
	Odlazak mlade radne snage	-1	5	-5
	Gostoljubivost stanovništva	+5	4	20
			<b>Podsuma</b>	<b>31</b>
TEHNOLOŠKI	Inovacije u tehnologiji	+3	4	12
	Razina tehnološke svijesti u Općini	+3	4	12
	Standardi poslovanja	+1	4	4
	Razina internetskih usluga	+3	5	15
			<b>Podsuma</b>	<b>43</b>
EKOLOŠKI	Klimatske promjene	-1	4	-4
	Energetska učinkovitost	+3	5	15
	Upravljanje prirodnim resursima	+2	5	10
	Gospodarenje otpadom	+3	5	15
			<b>Podsuma</b>	<b>36</b>
LEGALNI (PRAVNI)	Efikasnost zakonodavnog okvira	-2	3	-6
	Zakon o radu	+1	4	+4
	Zakon o zaštiti okoliša	+1	4	+4
	Zakonske restrikcije	-1	3	-3
			<b>Podsuma</b>	<b>-1</b>
			<b>Suma</b>	<b>122</b>

Izvor: Interpretacija izvoditelja radova

Ukupna ocjena proizašla iz PEST(EL) analize prikazuje područje Općine Klenovnik kao stimulirajuću okolinu bez obzira na destimulirajući ekonomski i legalni (pravni) aspekt. U obzir treba uzeti i da su unutar Općine prisutna brojna područja na kojima je potrebno dodatno djelovati u svrhu što efikasnijeg utjecaja na okolinu.

Pozitivne ocjene ili snage, dobivene su za političku, socijalnu, tehnološku i ekološku okolinu, dok su negativne ocjene ili prijetnje izražene za ekonomsku i legalnu (pravnu) okolinu, koje se u ovom slučaju, kako je prethodno navedeno, smatraju destimulirajućom zbog nemogućnosti značajnog utjecaja Općine na navedene aspekte.

Destimulirajući aspekti većinom su došli do izražaja kroz utjecaj globalne gospodarske krize koja je zahvatila i područje Općine te je zadatak osiguranja budućeg ekonomskog rasta sada postao znatno teži. Iz tog razloga potrebno je djelovati na stimulirajuće segmente okoline te više kapitalnih projekata usmjeriti u razvoj novih inovativnih tehnologija, unaprjeđenje prometne infrastrukture, osiguranje odvodnog sustava, revitalizaciju poljoprivrede, razvoj turizma i zdravstvenog segmenta, što bi u konačnici trebalo rezultirati adekvatnim rastom gospodarstva, a naposljetku i unapređenjem životnog standarda stanovnika.

Veliki potencijal za Općinu čini članstvo Hrvatske u Europskoj Uniji te mogućnosti otvaranja novih tržišta i pristupa izvorima financiranja iz brojnih raspoloživih europskih fondova. Nadalje, vrlo je važno raditi na kreiranju povoljnijih uvjeta u svrhu razvoja i financiranja poduzetništva, kako bi se privukao interes stranih investitora, što predstavlja izrazito poticajni faktor razvoja gospodarskog aspekta Općine.

## 5. SREDNJOROČNE RAZVOJNE POTREBE I RAZVOJNI POTENCIJALI OPĆINE KLENOVNIK

Iz rezultata prethodno provedenih analiza prepoznate su srednjoročne razvojne potrebe i ključni razvojni potencijali Općine Klenovnik. Unutar Općine prisutna su brojna područja na kojima je potrebno dodatno djelovati u svrhu što efikasnijeg utjecaja na stimulirajuće aspekte interne i eksterne okoline te više kapitalnih projekata usmjeriti u razvoj sljedećih područja:

- ✓ Razvoj administrativnih kapaciteta Općine:
  - Organiziranje programa izobrazbe usklađenih sa strateškim ciljevima, mjerama i politikama;
  - Prema sistematizaciji, osigurati radna mjesta na pozicijama privlačenja sredstava iz EU fondova;
  - Provedba edukacija o pripremi i provedbi projekata financiranih iz EU fondova;
  - Uključivanje zaposlenih u javnoj upravi u iniciranje, pripremu i provedbu projekata financiranih iz EU fondova i ostalih izvanproračunskih fondova.
- ✓ Kreiranje povoljnijih uvjeta u svrhu razvoja i financiranja poduzetništva:
  - Izgradnja poduzetničke zone i iskorištavanje kapaciteta postojeće poduzetničke zone;
  - Izgradnja poduzetničkog inkubatora;
  - Privlačenje interesa stranih investitora (povezivanje i umrežavanje);
  - Umrežavanje poljoprivrednika u klastere;
  - Unaprjeđenje sustava informiranja i educiranja poduzetnika (Poslovni inkubatori);
  - Poticanje pokretanja samostalnog poslovanja i samozapošljavanja;
  - Umrežavanje lokalnih poslovnih subjekata (horizontalno i vertikalno sa svrhom transfera znanja);
  - Edukacija stanovništva Općine u sektoru gospodarstva i poduzetništva i promoviranje poduzetništva i obrtništva.
- ✓ Implementacija suvremenih tehnologija:
  - Digitalizacija općinske Uprave;
  - Korištenje novih komunikacijsko-informacijskih tehnologija za promociju i prepoznatljivost Općine;
  - Modernizacija i unaprjeđenje prerađivačkog i proizvodnog procesa.
- ✓ Provedba kapitalnih razvojnih projekata:
  - Provedba infrastrukturnih projekata;
  - Revitalizacija poljoprivrede;
  - Razvoj turističkih potencijala (ruralni, kulturni).

## 6. STRATEŠKE ODREDNICE RAZVOJA

Strateške odrednice razvoja Općine Klenovnik utvrđene su sa svrhom usmjeravanja dugoročnog razvoja Općine prema održivom razvoju, zaštiti okoliša, racionalnom korištenju prirodnih resursa te učinkovitom gospodarenju u svim aspektima gospodarstva, javnih i osobnih potreba.

Temeljem provede analize stanja Općine Klenovnik, omogućeno je odrediti jasan smjer kretanja i djelovanja u narednom razdoblju za kojeg se usvaja Plan ukupnog razvoja. Općine Klenovnik će sukladno navedenom kontinuirano provoditi mjere prema ostvarenju održivog razvoja odnosno, racionalno će upravljati raspoloživim resursima uz očuvanje prirodnih i kulturnih vrijednosti.

Temeljna načela razvoja Općine Klenovnik:

- ✓ **Načelo točnosti i cjelovitosti** - osigurava da se za pripremu, izradu, izvješćivanje te praćenje provedbe i učinaka akata strateškog planiranja moraju koristiti pouzdani, provjerljivi i usporedivi podaci
- ✓ **Načelo učinkovitosti i djelotvornosti** - osigurava da se za sve razine postavljenih ciljeva moraju definirati odgovarajući pokazatelji
- ✓ **Načelo odgovornosti i usmjerenosti na rezultat** - obvezuje tijela zadužena za izradu i provedbu akata strateškog planiranja na osiguravanje odgovarajućih uvjeta, resursa i političke podrške za postizanje željenih rezultata, ishoda i učinaka
- ✓ **Načelo održivosti** - obvezuje tijelo zaduženo za izradu i provedbu akata strateškog planiranja da pripremu i provedbu novih akata strateškog planiranja temelji na rezultatima i iskustvima iz prethodnih procesa strateškog planiranja
- ✓ **Načelo partnerstva** - obvezuje tijelo zaduženo za izradu i provedbu akata strateškog planiranja da u procesima strateškog planiranja osigura partnerstvo s glavnim dionicima i nadležnim tijelima jedinica lokalne i područne (regionalne) samouprave, uz uključivanje gospodarskih udruženja i socijalnih partnera, akademske i znanstvene zajednice, organizacija civilnoga društva te zainteresirane javnosti
- ✓ **Načelo transparentnosti** - Problemi i izazovi koje javno tijelo nastoji riješiti kroz postupke strateškog planiranja i upravljanja razvojem moraju biti jasno obrazloženi i relevantni. Ciljevi u aktima strateškog planiranja moraju biti jasno definirani i mjerljivi uporabom relevantnih pokazatelja. U aktima strateškog planiranja mora biti definirana odgovornost za provedbu i postizanje rezultata, ishoda i učinaka. Postupci strateškog planiranja i upravljanja razvojem su javni, a akti strateškog planiranja i izvješća o provedbi i vrednovanju se objavljuju sukladno odredbama Zakona o sustavu strateškog planiranja i upravljanja razvojem Republike Hrvatske.

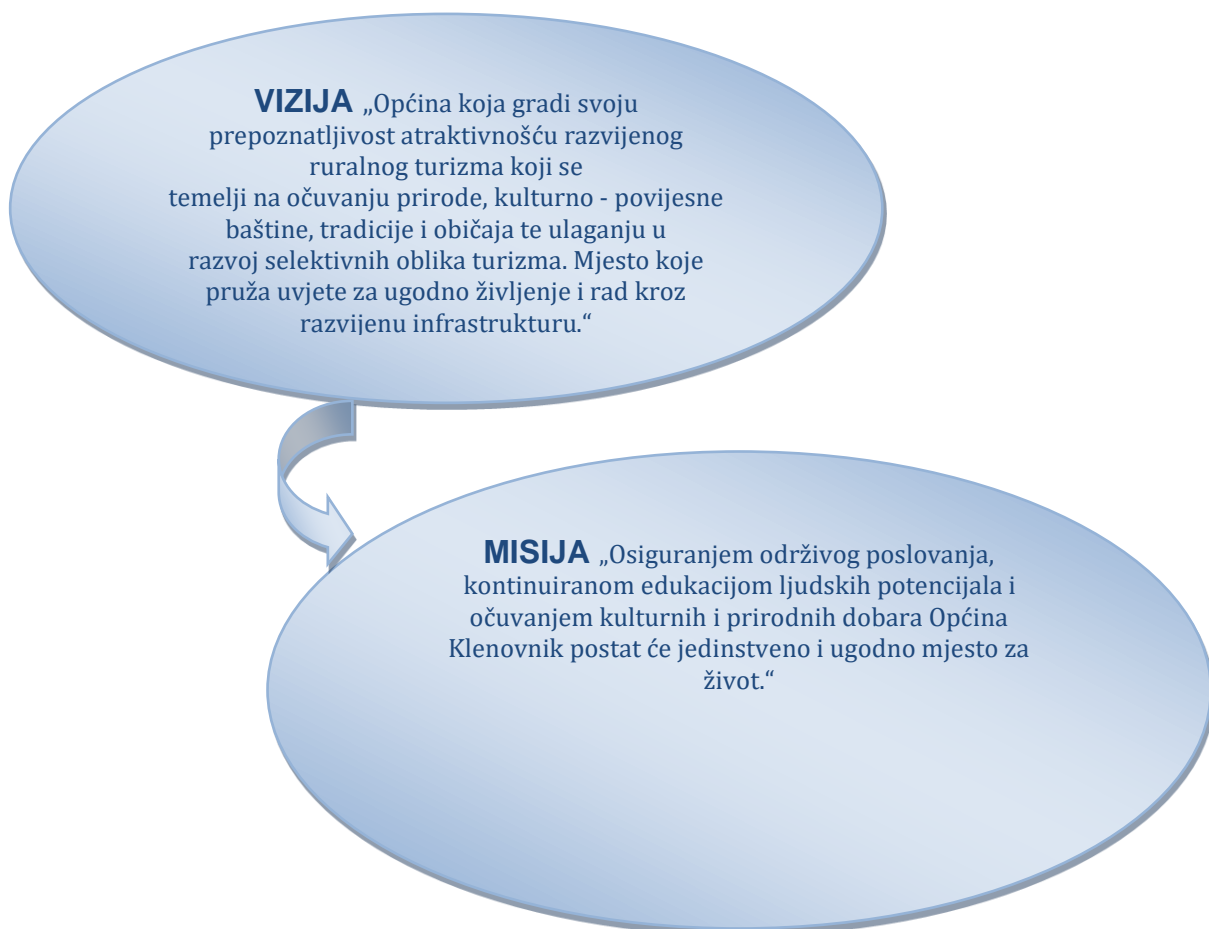


Temeljem definiranih strateških odrednica Općina će uz pomoć ključnih dionika i lokalnog stanovništva izraditi odgovarajuće dokumente kako bi se pravovremeno pokrenuli svi procesi za stvaranje pretpostavki razvoja Općine.

## 6.1. Vizija i misija

Vizija je inspirativna izjava koja pretpostavlja sliku idealne budućnosti Općine Klenovnik, odnosno definira njen smjer kretanja za iduće dugoročno razdoblje od 10 godina. Može ju se promatrati i kao dugoročni željeni rezultat koji nastaje nakon što zaposlenici Općine utvrde i riješe zapreke koje stoje na putu do njezina ostvarenja.

Misija definira svrhu Općine Klenovnik, odnosno njen razlog ustroja i postojanja te definira čime se Općina treba baviti. Misija je promjenjivog karaktera i tijekom vremena potrebno ju je korigirati i usklađivati s vizijom.



## 6.2. Strateški ciljevi i prioriteti

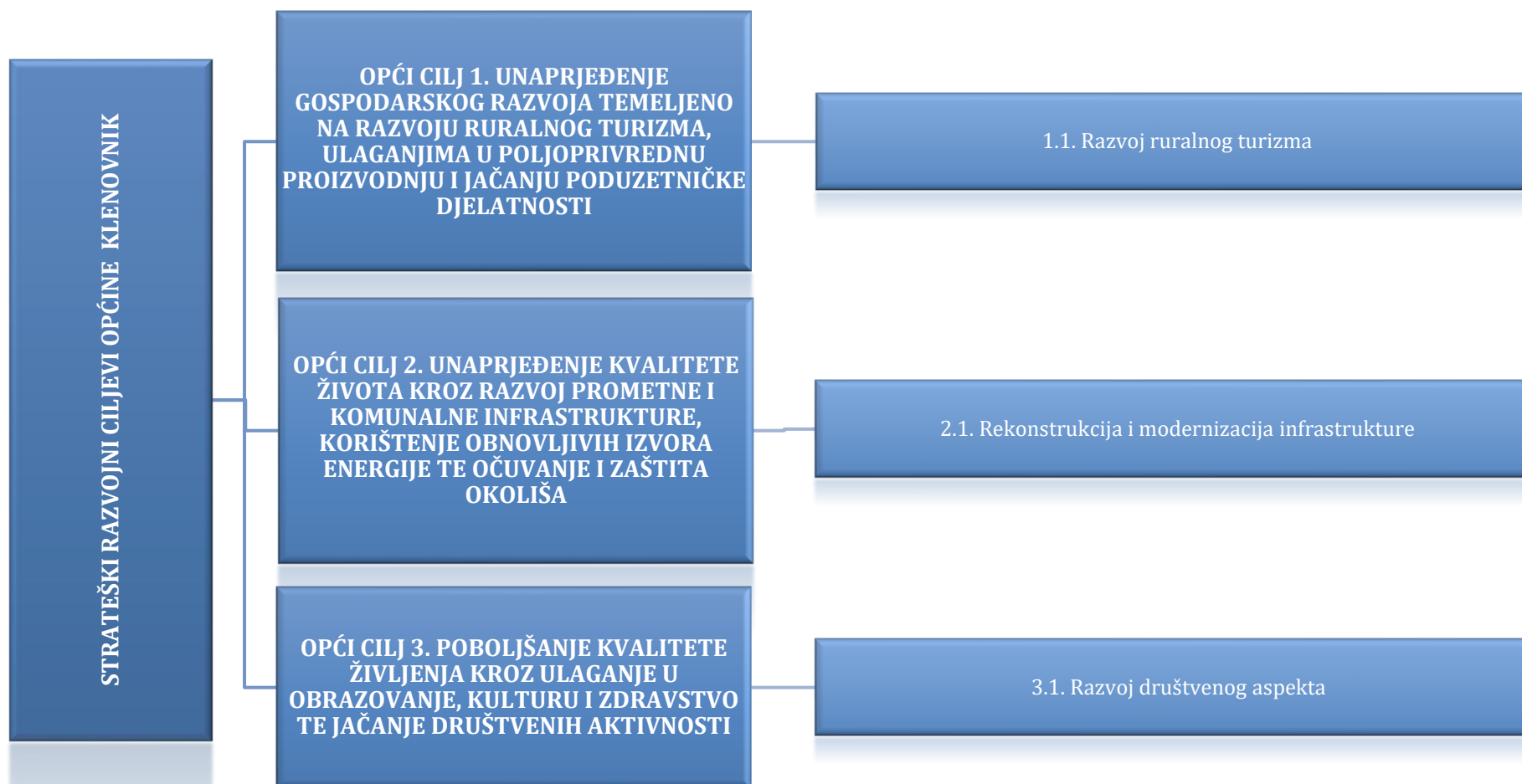
Na temelju provedene analize i utvrđivanja područja u koja je potrebno ulagati i uvoditi promjene, identificirana su četiri temeljna strateška cilja sa svrhom doprinosa realizaciji definirane vizije Općine Klenovnik. Za svaki definirani strateški cilj utvrđeni su i prioriteti strateškog razvoja te odgovarajuće mjere za uspješnu realizaciju ciljeva.

Slika 10. Prikaz općih razvojnih ciljeva Plana ukupnog razvoja Općine Klenovnik



Izvor: Općina Klenovnik

Slika 11. Pregled temeljnih strateških ciljeva i prioriteta



Izvor: Općina Klenovnik

**Prioritetna područja javnih politika**



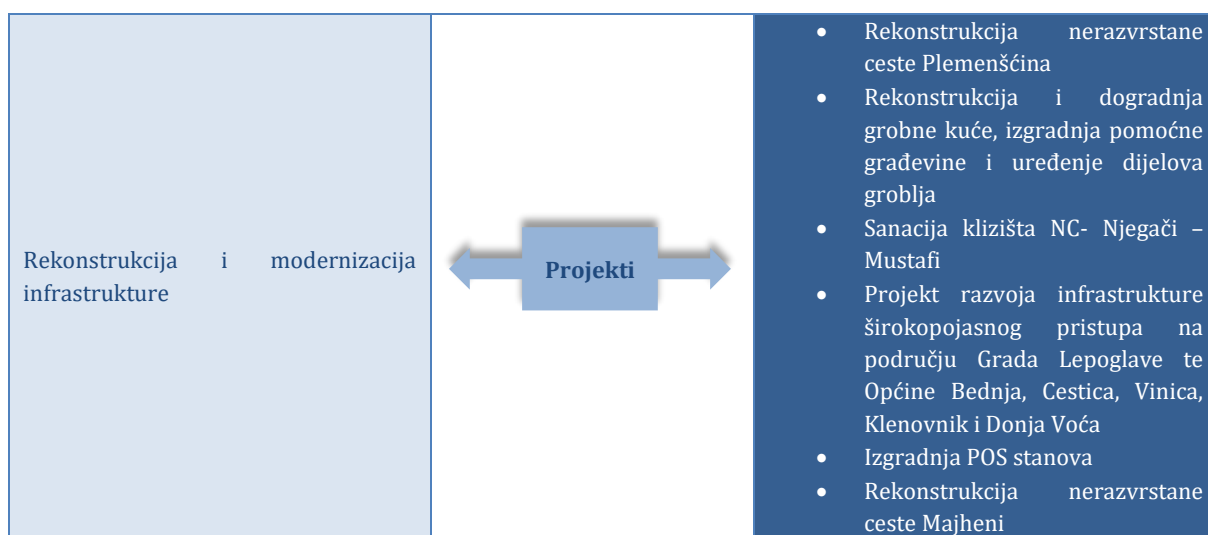
- OPĆI CILJ 1. UNAPRJEĐENJE GOSPODARSKOG RAZVOJA TEMELJENO NA RAZVOJU RURALNOG TURIZMA, ULAGANJIMA U POLJOPRIVREDNU PROIZVODNJU I JAČANJU PODUZETNIČKE DJELATNOSTI**

<b>Pokazatelj učinkovitosti</b>	<b>Početna vrijednost</b>	<b>Ciljana vrijednost</b>
<i>Stvoreni uvjeti za razvoj ruralnog turizma i unaprjeđenje poduzetništva.</i>	<i>Započeti projekti i projekti u tijeku</i>	<i>Povećan broj turističkog sadržaja</i>

Tablica 30. Opći cilj 1. Unaprjeđenje gospodarskog razvoja temeljeno na razvoju ruralnog turizma, ulaganjima u poljoprivrednu proizvodnju i jačanju poduzetničke djelatnosti

<b>Naziv strateškog cilja</b>		
<b>OPĆI CILJ 1. UNAPRJEĐENJE GOSPODARSKOG RAZVOJA TEMELJENO NA RAZVOJU RURALNOG TURIZMA, ULAGANJIMA U POLJOPRIVREDNU PROIZVODNJU I JAČANJU PODUZETNIČKE DJELATNOSTI</b>		
<b>Opis strateškog cilja</b>		
Ovaj cilj odnosi se na izradu kvalitetnog strateškog okvira za jačanje konkurentnosti gospodarstva općine i poboljšanje kvalitete turističke infrastrukture.		
<b>Pokazatelji učinka/uspješnosti</b>	<b>Početna vrijednost</b>	<b>Ciljana vrijednost</b>
Stvoreni uvjeti za razvoj ruralnih turističkih usluga i proizvoda te poboljšani uvjeti za razvoj poduzetništva.	Započeti projekti i projekti u tijeku	Povećana prepoznatljivost Općine kroz promociju i razvoj ruralnog turizma i održivog gospodarstva
<b>Prioritetno područje javnih politika</b>		
<b>Prioritetno područje</b>	Razvoj ruralnog turizma	
<b>Opis</b>	Općina Klenovnik će tijekom razdoblja provedbe Plana ukupnog razvoja kontinuirano raditi na poticanju razvoja ruralnih turističkih usluga i proizvoda..	
<b>Mjera</b>	Razvoj turističke infrastrukture i promocija turističke ponude	
<b>Projekt</b>		
<b>Naziv projekta</b>	Izgradnja vidikovca Vukovoj	
<b>Opis projekta</b>	Zahvat se sastoji od izvedbe vidikovca te postavljanja drvene penjačke stijene na kojoj će biti minimalno 10 informativno-edukativnih ploča radi educiranja i informiranja o šumi, održivom gospodarenju šumama, zaštiti šuma i okolišu.	
<b>Status projekta</b>	Projekt / projektna ideja / aktivnost	
<b>Vrsta razvojnog projekta</b>	Lokalnog značaja / županijskog / nacionalnog / regionalnog / europskog i međunarodnog značaja	
<b>Faza projekta</b>	Faza planiranja / faza provedbe / završetak	
<b>Rezultati projekta</b>	Izgrađen novi turistički sadržaj	

**Prioritetna područja javnih politika**



- **OPĆI CILJ 2. UNAPRJEĐENJE KVALITETE ŽIVOTA KROZ RAZVOJ PROMETNE I KOMUNALNE INFRASTRUKTURE, KORIŠTENJE OBNOVLJIVIH IZVORA ENERGIJE TE OČUVANJE I ZAŠTITA OKOLIŠA**

<p><b>Pokazatelj učinkovitosti</b></p>	<p><b>Početna vrijednost</b></p>	<p><b>Ciljana vrijednost</b></p>
<p><i>Realizacija projekata komunalne i cestovne infrastrukture</i></p>	<p><i>Započeti projekti i projekti u tijeku</i></p>	<p><i>Poboljšana kvaliteta komunalne i cestovne infrastrukture</i></p>

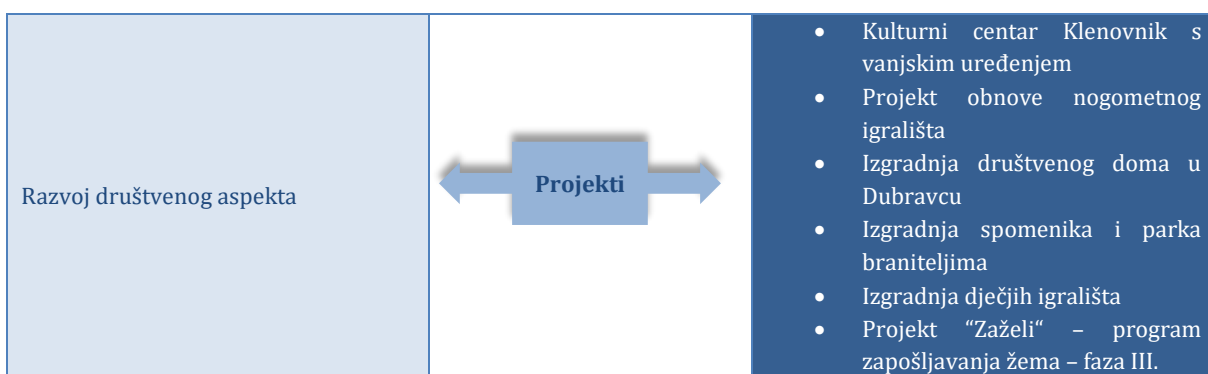
Tablica 31. Opći cilj 2. Unaprjeđenje kvalitete života kroz razvoj prometne i komunalne infrastrukture, korištenje obnovljivih izvora energije te očuvanje i zaštita okoliša

<b>Naziv strateškog cilja</b>		
<b>OPĆI CILJ 2. Unaprjeđenje kvalitete života kroz razvoj prometne i komunalne infrastrukture, korištenje obnovljivih izvora energije te očuvanje i zaštita okoliša</b>		
<b>Opis strateškog cilja</b>		
Ovaj cilj ostvaruje se kroz poboljšanje svih infrastrukturnih aspekata i povećanje energetske učinkovitosti Općine.		
<b>Pokazatelji učinka/uspješnosti</b>	<b>Početna vrijednost</b>	<b>Ciljana vrijednost</b>
Realizacija projekata komunalne i cestovne infrastrukture	Započeti projekti i projekti u tijeku	Poboljšana kvaliteta komunalne i cestovne infrastrukture
<b>Prioritetno područje javnih politika</b>		
<b>Prioritetno područje</b>		
<b>Opis</b>	Ovim prioritetnim područjem nastoji se unaprijediti postojeća mreža cestovne, energetske i komunalne infrastrukture. Realizacijom ove mjere podignut će se razina efikasnosti infrastrukture Općine koju zahtijevaju budući gospodarski potezi.	
<b>Mjera</b>	Razvoj i modernizacija cestovne i komunalne infrastrukture	
<b>Projekt</b>		
<b>Naziv projekta</b>	Rekonstrukcija nerazvrstane ceste Plemenščina	
<b>Opis projekta</b>	Opći cilj projekta je rekonstrukcija nerazvrstane ceste Plemenščina u Općini Klenovnik kako bi se unaprijedila kvaliteta života u općini, posljedično smanjila depopulacija u naselju, poticanje procesa demografskog oživljavanja slabije razvijenih područja, podizanje kvalitete prometnog sustava te olakšanje pristupa objektima javne namjene.	
<b>Status projekta</b>	Projekt / projektna ideja / aktivnost	
<b>Vrsta razvojnog projekta</b>	Lokalnog značaja / županijskog / nacionalnog / regionalnog / europskog i međunarodnog značaja	
<b>Faza projekta</b>	Faza planiranja / faza provedbe / završetak	
<b>Rezultati projekta</b>	Očekivani rezultat projekta je rekonstruirana cesta Plemenščina	
<b>Projekt</b>		
<b>Naziv projekta</b>	Rekonstrukcija i dogradnja grobne kuće, izgradnja pomoćne građevine i uređenje dijelova groblja	
<b>Opis projekta</b>	Opći cilj projekta je rekonstrukcija groblja Klenovnik, u obuhvatu koji čini novoformirana k.č.br. 1973, k.o. Klenovnik (sastavljena od post. K.č.br. 1973, 1985, 1986), koje obuhvaćaju rekonstrukciju i dogradnju postojeće grobne kuće, izgradnja pomoćne građevine s nadstrešnicom te uređenje dijelova groblja. Glavni cilj projekta je osigurati mještanima i svim korisnicima groblja Klenovnik veći standard kvalitete života, poticanje društveno-gospodarskog rasta i zaustavljanja negativnog depopulacijskog trenda u ruralnom području.	
<b>Status projekta</b>	Projekt / projektna ideja / aktivnost	
<b>Vrsta razvojnog projekta</b>	Lokalnog značaja / županijskog / nacionalnog / regionalnog / europskog i međunarodnog značaja	
<b>Faza projekta</b>	Faza planiranja / faza provedbe / završetak	
<b>Rezultati projekta</b>	Uređeno i dograđeno groblje u Klenovniku	
<b>Projekt</b>		
<b>Naziv projekta</b>	Sanacija klizišta NC- Njegači - Mustafi	
<b>Opis projekta</b>	Glavni je cilj projekta hitno obnavljanje područja pogođenim potresom, koji je izazvao eroziju tla u Općini Klenovnik, u svrhu osiguranja dostatne kvalitete življenja na tom području i sprečavanje ugroženosti ljudskih života.	
<b>Status projekta</b>	Projekt / projektna ideja / aktivnost	
<b>Vrsta razvojnog projekta</b>	Lokalnog značaja / županijskog / nacionalnog / regionalnog / europskog i međunarodnog značaja	
<b>Faza projekta</b>	Faza planiranja / faza provedbe / završetak	
<b>Rezultati projekta</b>	Osigurana kvaliteta življenja na kliznom području i sanirano klizište	
<b>Projekt</b>		
<b>Naziv projekta</b>	Projekt razvoja infrastrukture širokopojasnog pristupa na području Grada Lepoglave te Općine Bednja, Cestica, Vinica, Klenovnik i Donja Voća	
<b>Opis projekta</b>	Cilj je kućanstvima i gospodarskim subjektima u tim područjima omogućiti	

	<i>dostupnost mreža vrlo velikog kapaciteta, što će se slično kao i kod širenja energetske mreže, povoljno odraziti na jednakost prilika svih građana Hrvatske, stvoriti bolje temelje za jači gospodarski rast i lakši pristup određenim javnim uslugama.</i>
<i>Status projekta</i>	<b>Projekt</b> / projektna ideja / aktivnost
<i>Vrsta razvojnog projekta</i>	<b>Lokalnog značaja</b> / <b>županijskog</b> / nacionalnog / regionalnog / europskog i međunarodnog značaja
<i>Faza projekta</i>	Faza planiranja / <b>faza provedbe</b> / završetak
<i>Rezultati projekta</i>	Razvijena širokopojasna mreža
	<b>Projekt</b>
<i>Naziv projekta</i>	Izgradnja POS stanova
<i>Opis projekta</i>	<i>Cilj ovog projekta je omogućiti mladim obiteljima sa područja Općine Klenovnik da dođu do kvalitetnog doma i prošire obitelj.</i>
<i>Status projekta</i>	Projekt / <b>projektna ideja</b> / aktivnost
<i>Vrsta razvojnog projekta</i>	<b>Lokalnog značaja</b> / županijskog / nacionalnog / regionalnog / europskog i međunarodnog značaja
<i>Faza projekta</i>	<b>Faza planiranja</b> / faza provedbe / završetak
<i>Rezultati projekta</i>	Izgrađeni novi smještajni objekti
	<b>Projekt</b>
<i>Naziv projekta</i>	Rekonstrukcija nerazvrstane ceste Majheni
<i>Opis projekta</i>	<i>Navedenim projektom izravno se potiče razvoj komunalnog gospodarstva i doprinosi ujednačavanju komunalnog standarda u Općini Klenovnik. Rekonstrukcija NC doprinosi podizanju razine javnih usluga i kvalitete življenja stanovništva na području Općine Klenovnik.</i>
<i>Status projekta</i>	Projekt / projektna ideja / aktivnost
<i>Vrsta razvojnog projekta</i>	<b>Lokalnog značaja</b> / županijskog / nacionalnog / regionalnog / europskog i međunarodnog značaja
<i>Faza projekta</i>	<b>Faza planiranja</b> / faza provedbe / završetak
<i>Rezultati projekta</i>	Očekivani rezultat projekta je rekonstruirana cesta Majheni



**Prioritetna područja javnih politika**



- **OPĆI CILJ 3. POBOLJŠANJE KVALITETE ŽIVLJENJA KROZ ULAGANJE U OBRAZOVANJE, KULTURU I ZDRAVSTVO TE JAČANJE DRUŠTVENIH AKTIVNOSTI**

<p><b>Pokazatelj učinkovitosti</b></p>	<p><b>Početna vrijednost</b></p>	<p><b>Ciljana vrijednost</b></p>
<p><i>Dostupnost što većeg društvenog sadržaja na području Općine Klenovnik za pružanje aktivnog i kvalitetnog života građanima svih uzrasta.</i></p>	<p><i>Započeti projekti i projekti u tijeku (dvadesetak)</i></p>	<p><i>Veći broj objekata društvene infrastrukture</i></p>



Tablica 32. Opći cilj 4. Poboljšanje kvalitete življenja kroz ulaganje u obrazovanje, kulturu i zdravstvo te jačanje društvenih aktivnosti

<b>Naziv strateškog cilja</b>		
<b>OPĆI CILJ 4. Poboljšanje kvalitete življenja kroz ulaganje u obrazovanje, kulturu i zdravstvo te jačanje društvenih aktivnosti</b>		
<b>Opis strateškog cilja</b>		
Ovaj cilj obuhvaća niz društvenih potreba kao što su kultura i sport te razvoj institucija i civilnog društva. Konačan rezultat ovog cilja je veći društveni standard te zadovoljstvo svih stanovnika na području Općine Klenovnik.		
<b>Pokazatelji učinka/uspješnosti</b>	<b>Početna vrijednost</b>	<b>Ciljana vrijednost</b>
Dostupnost što većeg društvenog sadržaja na području Općine Klenovnik za pružanje aktivnog i kvalitetnog života građanima svih uzrasta.	Započeti projekti i projekti u tijeku	Veći broj objekata društvene infrastrukture
<b>Prioritetno područje javnih politika</b>		
<b>Prioritetno područje</b>	Razvoj društvenog aspekta	
<b>Opis</b>	U cilju nam je podići obrazovni, zdravstveni i kulturni standard na višu razinu. Poticanjem socijalne i društvene uključenosti povećat će se kvaliteta života svih stanovnika Općine.	
<b>Mjera</b>	Unaprjeđenje društvenog života	
<b>Projekt</b>		
<b>Naziv projekta</b>	Kulturni centar Klenovnik s vanjskim uređenjem	
<b>Opis projekta</b>	Ovim projektom predviđa se rekonstrukcija i dogradnja postojeće građevine stambeno-poslovne namjene te prenamjena u građevinu javne-društvene namjene sa pripadajućim uređenjem okoliša. Zahvat se sastoji od rekonstrukcije dijela postojeće građevine te dogradnje maksimalne veličine cca 17,72 x 11,40 m katnosti P+2 (prizemlje+kat). Sastavni dio projekta je i vanjsko uređenje kojim je planirano parkiralište i interne prometnice te javna površina te javna pješačka ispred predmetne građevine.	
<b>Status projekta</b>	Projekt / projektna ideja /aktivnost	
<b>Vrsta razvojnog projekta</b>	Lokalnog značaja / županijskog / nacionalnog / regionalnog / europskog i međunarodnog značaja	
<b>Faza projekta</b>	Faza planiranja / faza provedbe / završetak	
<b>Rezultati projekta</b>	Obnovljena zgrada prenamijenjena u Kulturni centar	
<b>Projekt</b>		
<b>Naziv projekta</b>	Projekt obnove nogometnog igrališta	
<b>Opis projekta</b>	Cilj ovog projekta jest ispraviti nedostatke na postojećem igralištu i poboljšati postojeće uvjete kako bi podigli kvalitetu bavljenja nogometom u Klenovniku te odgovorili na tehničke uvjete i propise zadane od Hrvatskog Nogometnog Saveza odnosno Županijskog Nogometnog saveza Varaždin.	
<b>Status projekta</b>	Projekt / projektna ideja /aktivnost	
<b>Vrsta razvojnog projekta</b>	Lokalnog značaja / županijskog / nacionalnog / regionalnog / europskog i međunarodnog značaja	
<b>Faza projekta</b>	Faza planiranja / faza provedbe / završetak	
<b>Rezultati projekta</b>	Obnovljeno nogometno igralište	
<b>Projekt</b>		
<b>Naziv projekta</b>	Izgradnja društvenog doma u Dubravcu	
<b>Opis projekta</b>	Cilj projekta je doprinijeti razvoju temeljnih usluga i obnovi naselja Dubravca kroz ulaganje u izgradnju društvenog doma U Dubravcu. Osigurati adekvatan prostor mještanima naselja Dubravec za kvalitetno organiziranje slobodnog vremena, kulturnih, društvenih i edukacijskih aktivnosti.	
<b>Status projekta</b>	Projekt / projektna ideja /aktivnost	
<b>Vrsta razvojnog projekta</b>	Lokalnog značaja / županijskog / nacionalnog / regionalnog / europskog i međunarodnog značaja	
<b>Faza projekta</b>	Faza planiranja / faza provedbe / završetak	
<b>Rezultati projekta</b>	Izgrađen društveni dom	
<b>Projekt</b>		
<b>Naziv projekta</b>	Izgradnja spomenika i parka braniteljima	
<b>Opis projekta</b>	Cilj ovog projekta je izgradnja spomen obilježja i obilježavanja Dana hrvatskih branitelja.	
<b>Status projekta</b>	Projekt / projektna ideja /aktivnost	
<b>Vrsta razvojnog projekta</b>	Lokalnog značaja / županijskog / nacionalnog / regionalnog / europskog i	

	međunarodnog značaja
<i>Faza projekta</i>	<b>Faza planiranja</b> / faza provedbe / završetak
<i>Rezultati projekta</i>	<i>Izgrađen spomenik i park</i>
	<b>Projekt</b>
<i>Naziv projekta</i>	Izgradnja dječjeg igrališta
<i>Opis projekta</i>	Izgradnjom dječjih igrališta stvorit će se adekvatan, kvalitetan i siguran prostor te omogućiti veća kvaliteta provođenja slobodnog vremena djece na otvorenom. Ovim projektom poboljšat će se kvaliteta života lokalnog stanovništva, posebice djece.
<i>Status projekta</i>	Projekt / <b>projektna ideja</b> / aktivnost
<i>Vrsta razvojnog projekta</i>	<b>Lokalnog značaja</b> / županijskog / nacionalnog / regionalnog / europskog i međunarodnog značaja
<i>Faza projekta</i>	<b>Faza planiranja</b> / faza provedbe / završetak
<i>Rezultati projekta</i>	<i>Izgrađeno dječje igralište i poboljšan društveni sadržaj</i>
	<b>Projekt</b>
<i>Naziv projekta</i>	Projekt "Zaželi" – program zapošljavanja žena – faza III.
<i>Opis projekta</i>	Cilj projekta je osnažiti i unaprijediti radni potencijal teže zapošljivih žena i žena sa nižom i srednjom razinom obrazovanja zapošljavanjem u lokalnoj zajednici, koje će ublažiti posljedice njihove nezaposlenosti i rizika od siromaštva te ujedno potaknuti socijalnu uključenost i povećati razinu kvalitete života krajnjih korisnika.
<i>Status projekta</i>	Projekt / <b>projektna ideja</b> / aktivnost
<i>Vrsta razvojnog projekta</i>	Lokalnog značaja / <b>županijskog</b> / nacionalnog / regionalnog / europskog i međunarodnog značaja
<i>Faza projekta</i>	<b>Faza planiranja</b> / faza provedbe / završetak
<i>Rezultati projekta</i>	<i>Osigurano radna mjesta teže zapošljivim ženama i osigurana potpora i podrška starijim i nemoćnim osobama.</i>

### 6.3. Projekti od strateške važnosti

Tablica 33. Prioriteti i mjere koji proizlaze iz strateških ciljeva

STRATEŠKI CILJ	PRIORITET	MJERA	PROJEKT
<b>OPĆI CILJ 1. UNAPRJEĐENJE GOSPODARSKOG RAZVOJA TEMELJENO NA RAZVOJU RURALNOG TURIZMA, ULAGANJEM U POLJOPRIVREDNU PROIZVODNJU I JAČANJU PODUZETNIČKE DJELATNOSTI</b>	P 1.1. Razvoj ruralnog turizma	M 1.1.1. Razvoj turističke infrastrukture i promocija turističke ponude	1.1.1.1. Izgradnja vidikovca Vukovoj
<b>OPĆI CILJ 2. UNAPRJEĐENJE KVALITETE ŽIVOTA KROZ RAZVOJ PROMETNE I KOMUNALNE INFRASTRUKTURE, KORIŠTENJE OBNOVLJIVIH IZVORA ENERGIJE TE OČUVANJE I ZAŠTITA OKOLIŠA</b>	P 2.1. Rekonstrukcija i modernizacija infrastrukture	M 2.1.1. Razvoj i modernizacija cestovne i komunalne infrastrukture	2.1.1.1. Rekonstrukcija nerazvrstane ceste Plemenščina 2.1.1.2. Rekonstrukcija i dogradnja grobne kuće, izgradnja pomoćne građevine i uređenje dijelova groblja 2.1.1.3. Sanacija klizišta NC1-015 Njegači – Mustafi 2.1.1.4. Projekt razvoja infrastrukture širokopojasnog pristupa na području Grada Lepoglave te Općine Bednja, Cestica, Vinica, Klenovnik i Donja Voća 2.1.1.5. Izgradnja POS stanova 2.1.1.6. Rekonstrukcija nerazvrstane ceste Majheni
<b>OPĆI CILJ 3. POBOLJŠANJE KVALITETE ŽIVLJENJA KROZ ULAGANJE U OBRAZOVANJE, KULTURU I</b>	P 3.1. Razvoj društvenog aspekta	M.3.1.1. Unaprjeđenje društvenog života i očuvanje kulturne baštine	3.1.1.1. Kulturni centar Klenovnik s vanjskim uređenjem 3.1.1.2. Projekt obnove nogometnog igrališta 3.1.1.3. Izgradnja društvenog doma u Dubravcu 3.1.1.4. Izgradnja spomenika i parka braniteljima

<b>ZDRAVSTVO TE JAČANJE DRUŠTVENIH AKTIVNOSTI</b>			3.1.1.5. Izgradnja dječjih igrališta 3.1.1.6. Projekt "Zaželi" – program zapošljavanja žena – faza III.
---	--	--	---

## 6.4. Okvir za provedbu, praćenje i vrednovanje PUR-a

Sastavni dio ovog dokumenta je i način praćenja provedbe ciljeva Plana ukupnog razvoja, a pretpostavljena dinamika i metodologija u skladu su s formiranim strateškim smjernicama.

Sukladno članku 11. Uredbe o smjernicama za izradu akata strateškog planiranja od nacionalnog značaja i od značaja za jedinice lokalne i područne (regionalne) samouprave (»Narodne novine«, broj 89/18) obvezni sadržaj srednjoročnih akata strateškog planiranja jest i okvir za praćenje i vrednovanje. Radi lakše provedbe praćenja i vrednovanja 18.01.2019. donesen je Pravilnik o rokovima i postupcima praćenja i izvještavanja o provedbi akata strateškog planiranja od nacionalnog značaja i od značaja za jedinice lokalne i područne (regionalne) samouprave (»Narodne novine«, broj 06/19) (dalje u tekstu Pravilnik).

Praćenje i izvještavanje o provedbi akata strateškog planiranja od značaja za jedinice lokalne samouprave je dio procesa strateškog planiranja. Praćenje provedbe akata strateškog planiranja je proces prikupljanja, analize i usporedbe pokazatelja kojima se sustavno prati uspješnost provedbe ciljeva i mjera akata strateškog planiranja. Izvještavanje o provedbi akata strateškog planiranja je proces pružanja pravovremenih i relevantnih informacija ključnim nositeljima strateškog planiranja na razini lokalne samouprave te široj javnosti o statusu provedbe akata strateškog planiranja.

Ciljevi praćenja i izvještavanja su:

- sustavno praćenje uspješnosti provedbe ciljeva i mjera akata strateškog planiranja,
- učinkovito upravljanje provedbom akata strateškog planiranja i kontinuirano unapređivanje javne politike korištenjem rezultata praćenja i izvještavanja,
- pružanje pravovremenih i relevantnih osnova donositeljima odluka prilikom određivanja prioriteta razvojne politike, donošenja odluka na razini strateškog planiranja i reviziju akata strateškog planiranja kroz analizu učinka, ishoda i rezultata provedenih ciljeva i mjera,
- utvrđivanje nenamjernih pozitivnih i negativnih posljedica provedbe planskih dokumenta,
- povezivanje politike, programa, prioriteta, mjera i razvojnih projekata i
- osiguranje transparentnosti i odgovornosti za korištenje javnih sredstava i izvještavanje javnosti o učincima potrošnje javnih sredstava.

Općina Klenovnik ima obvezu kontinuirano i dosljedno izvještavati Općinsko vijeće o fazama realizacije Plana ukupnog razvoja, a ujedno i sve ključne dionike te lokalno stanovništvo kroz mjere Komunikacijske strategije. Na kraju razdoblja za koje je izrađen Plan ukupnog razvoja, odnosno po završetku provedbe projekata koji iz nje proizlaze, objavljuju se konačni rezultati realizacije. Praćenje i izvještavanje je kompleksan proces te je stoga potrebno redovno motriti pokazatelje praćenja i indikatore koji su utvrđeni sukladno ciljevima, prioritetima i mjerama u tablici 34. Plana ukupnog razvoja.

## 6.5. Terminski plan provedbe PUR-a s indikativnim financijskim planom

Plan ukupnog razvoja Općine Klenovnik realizirati će se putem provedbe niza definiranih mjera, odnosno konkretnih projekata koji će poduprijeti ostvarenje utvrđenih ciljeva i prioriteta u narednom razdoblju trajanja PUR-a.

Financijskim okvirom daje se sažet uvid u financijsku vrijednost i izvore financiranja ciljeva, prioriteta i mjera za realizaciju Plana ukupnog razvoja, a detaljna razrada financiranja u promatranom razdoblju vidljiva je u narednoj tablici.

Tablica 34. Terminski plan provedbe Plana ukupnog razvoja Općine Klenovnik s indikativnim financijskim planom

R.br.	Ciljevi; Prioriteti; Mjere;	Razdoblje provedbe										Procjena potrebnih sredstava	Izvori financiranja		
		2021.	2022.	2023.	2024.	2025.	2026.	2027.	2028.	2029.	2030.		Vlastiti izvori (Proračun)	EU pomoći	Ostali izvori
1.	<b>UNAPRJEĐENJE GOSPODARSKOG RAZVOJA TEMELJENO NA RAZVOJU RURALNOG TURIZMA, ULAGANJEM U POLJOPRIVREDNU PROIZVODNJU I JAČANJU PODUZETNIČKE DJELATNOSTI</b>														
1.1.	<b>Razvoj ruralnog turizma</b>											736.690,63			
1.1.1.	Razvoj turističke infrastrukture i promocija turističke ponude				X							736.690,63		X	
2.	<b>UNAPRJEĐENJE KVALITETE ŽIVOTA KROZ RAZVOJ PROMETNE I KOMUNALNE INFRASTRUKTURE, KORIŠTENJE OBNOVLJIVIH IZVORA ENERGIJE TE OČUVANJE I ZAŠTITA OKOLIŠA</b>														
2.1.	<b>Rekonstrukcija i modernizacija infrastrukture</b>											3.119.365,00			
2.1.1.	Razvoj i modernizacija cestovne i komunalne infrastrukture			X	X	X						3.119.365,00	X	X	



3. POBOLJŠANJE KVALITETE ŽIVLJENJA KROZ ULAGANJE U OBRAZOVANJE, KULTURU I ZDRAVSTVO TE JAČANJE DRUŠTVENIH AKTIVNOSTI															
3.1.	Razvoj društvenog aspekta											9.376.833,63			
3.1.1.	Unaprjeđenje društvenog života i očuvanje kulturne baštine				X							9.376.833,63		X	

## 6.6. Usklađenost Plana ukupnog razvoja s Nacionalnim i Europskim strateško-planskim dokumentima

Mjere za provedbu Plana ukupnog razvoja Općine Klenovnik dosljedno podupiru realizaciju ciljeva i mjera važećih nacionalnih strateško-planskih dokumenata koji predstavljaju polaznu točku za povlačenje sredstava iz europskih investicijskih fondova, a na taj se način potencijalnim korisnicima sredstava pružaju šire mogućnosti financiranja realizacije svih mjera te znatno raste vjerojatnost postizanja uspješnog ishoda postavljenih ciljeva.

Predviđene mjere Plana ukupnog razvoja formirane su prema općim razvojnim ciljevima, a podržavaju infrastrukturne investicije, jačanje upravljačkih kapaciteta, znanja i revitalizaciju aktivnih mjera zapošljavanja, održivosti gospodarstva i prelazak na kružni model gospodarstva te unapređenje kvalitete života u Općini. Mjere PUR-a usklađene su s brojnim relevantnim strateško-planskim dokumentima na razini EU, RH i regionalnoj razini no važno je spomenuti kako će dokumenti biti usklađeni i s Operativnim programom Konkurentnost i kohezija 2021. – 2027. godine, Operativnim programom Učinkoviti ljudski potencijali 2021. – 2027. i Programom ruralnog razvoja Republike Hrvatske 2021. – 2027. godine koji su trenutno u fazi izrade.

### Na razini Europske unije Plan ukupnog razvoja Općine Klenovnik usklađen je s:

- ✓ **Strategija Europa 2030.** – temeljena je na konceptu održivog razvoja. U rujnu 2015. na Općoj skupštini Ujedinjenih naroda zemlje diljem svijeta potpisale su Program Ujedinjenih naroda za održivi razvoj do 2030., s njegovih 17 ciljeva održivog razvoja, te su usuglasile konkretan popis mjera za dobrobit čovječanstva i planeta. Svjetski čelnici obvezali su se da će iskorijeniti siromaštvo, zaštititi planet i osigurati mir i blagostanje svim ljudima. Ciljevi održivog razvoja, zajedno s Pariškim sporazumom o klimatskim promjenama, plan su za bolji svijet i globalni okvir za međunarodnu suradnju u području održivog razvoja i njegove gospodarske, društvene, ekološke i upravne dimenzije. EU je bio predvodnik u donošenju Programa Ujedinjenih naroda za održivi razvoj do 2030. i u potpunosti je predan njegovoj provedbi.<sup>7</sup>
- ✓ **Europski zeleni plan** - strategija za **postizanje održivosti gospodarstva EU-a**. To ćemo postići pretvaranjem klimatskih i ekoloških izazova u prilike u svim područjima politike i osiguravanjem pravedne i uključive tranzicije. Europski zeleni plan obuhvaća [akcijski plan](#) za:
  - unapređenje učinkovitog iskorištavanja resursa prelaskom na čisto kružno gospodarstvo,
  - obnovu biološke raznolikosti i smanjenje onečišćenja.

---

<sup>7</sup> Strategija Europa 2030.; Izvor: [https://ec.europa.eu/commission/sites/beta-political/files/rp\\_sustainable\\_europe\\_hr\\_v2\\_web.pdf](https://ec.europa.eu/commission/sites/beta-political/files/rp_sustainable_europe_hr_v2_web.pdf)

## Na razini RH Plan ukupnog razvoja Općine Klenovnik usklađen je s:

### ✓ **PLANOVI I PRAVILA ZA NOVO PROGRAMSKO RAZDOBLJE 2021. – 2027.:**

➤ **Višegodišnji financijski okvir 2021. – 2027. –** Prijedlog novog višegodišnjeg financijskog okvira sadrži sedam poglavlja:

1. Jedinstveno tržište, inovacije i digitalna pitanja
2. Kohezija i vrijednosti
3. Prirodni resursi i okoliš
4. Migracije i upravljanje granicama
5. Sigurnost i obrana
6. EU susjedstvo i svijet
7. Europska javna uprava

\*Republici Hrvatskoj je za razdoblje 2021.–2027. za provođenje kohezijske politike dodijeljeno 9.8 milijardi eura. Izraženo u stalnim cijenama to bi značilo da Republika Hrvatska za 2021. 2027. u odnosu na trenutno razdoblje ima manju alokaciju za 6%.

➤ **Nacionalnim planom izjednačavanja mogućnosti za osobe s invaliditetom za razdoblje od 2021. do 2027. godine**

\*Donošenjem Nacionalnog plana izjednačavanja mogućnosti za osobe s invaliditetom za razdoblje od 2021. do 2027. godine koji je usklađen s Nacionalnom strategijom Republike Hrvatske do 2030. godine, Republika Hrvatska se pridružila naporima međunarodne zajednice u formiranju politika prema osobama s invaliditetom i nacionalnog okvira za provedbu istih.

Nacionalni plan izjednačavanja mogućnosti za osobe s invaliditetom za razdoblje od 2021. do 2027. godine predstavlja akt strateškog planiranja kojim Republika Hrvatska nastavlja kreirati politiku prema osobama s invaliditetom poštujući UN Konvenciju o pravima osoba s invaliditetom i ostale suvremene međunarodne standarde kao okvir za daljnji razvoj prava za osobe s invaliditetom.

Ovaj dokument stavlja naglasak na jednakost, kao temeljno načelo svih ljudskih prava i temeljnih sloboda, a ima za cilj osigurati uvjete za ravnopravno uživanje prava i aktivno sudjelovanje osoba s invaliditetom u svim područjima života zajednice.

Cjelovito unaprjeđenje prava i mogućnosti za osobe s invaliditetom moguće je postići samo zajedničkim djelovanjem cjelokupnog sustava i svih dionika na državnoj, županijskoj te lokalnoj razini stoga je i Plan ukupnog razvoja Općine XX za razdoblje od 2020. – 2030. godine u cijelosti usklađen s Nacionalnim planom izjednačavanja mogućnosti za osobe s invaliditetom za razdoblje od 2021. do 2027. godine.

Planom ukupnog razvoja definirane su konkretne mjere u okviru prioriteta Poboljšanje kvalitete života u Općini koje imaju za cilj osigurati zadovoljavajuću kvalitetu života i neovisan život uz posebnu usmjerenost na proces

deinstitucionalizacije, socijalnu zaštitu, pravo na inkluzivno obrazovanje, rad i zdravstvenu zaštitu te pristup svim sadržajima zajednice koje omogućuju potpuno i učinkovito sudjelovanje osoba s invaliditetom u svim područjima života.

- **Kohezijska politika 2021. – 2027.** – Ulaganja EU-a u razdoblju od 2021. do 2027. bit će usmjerena na pet glavnih ciljeva prikazanih narednom slikom:

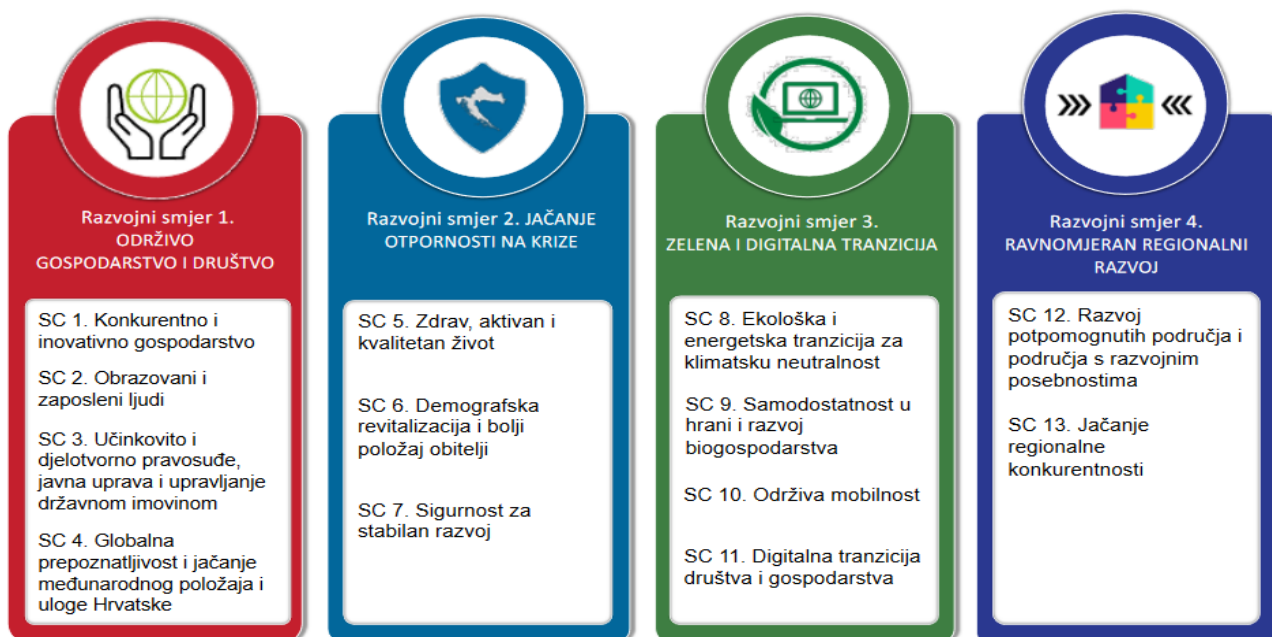
*Slika 12. Ciljevi kohezijske politike 2021. – 2027.*



*Izvor: Planovi i pravila za novo programsko razdoblje 2021. – 2027.; MRRFEU*

- **Nacionalna razvojna strategija RH do 2030.** – krovni dokument i sveobuhvatni akt strateškog planiranja kojim se dugoročno usmjerava razvoj društva i gospodarstva u svim važnim pitanjima za Hrvatsku, koja time prvi put od stjecanja neovisnosti, dobiva okvir za razvoj u narednom desetljeću. Dokument se temelji na konkurentskim gospodarskim potencijalima Hrvatske te na prepoznatim razvojnim izazovima na regionalnoj, nacionalnoj, europskoj i globalnoj razini.

Slika 13. Prikaz razvojnih smjerova i strateških ciljeva NRS-a 2030.



Izvor: Nacrt prijedloga NRS RH do 2030. godine

- ✓ **Priručnik o pojednostavnjenju** – sadrži 80 mjera za pojednostavnjenje u području kohezijske politike za razdoblje 2021. – 2027.
- ✓ **Provedbeni program Ministarstva poljoprivrede za razdoblje od 2021. – 2024. godine (PPMP)** – sadržava 69 mjera koje za cilj imaju pružiti odgovore na izazove i razvojne potrebe iz 8 područja:
  - Poljoprivredno zemljište, biljna proizvodnja i tržište
  - Potpore poljoprivredi i ruralnom razvoju
  - Stručna podrška razvoju poljoprivrede i ribarstva
  - Veterinarstvo i sigurnost hrane
  - Šumarstvo, lovstvo i drvna industrija
  - Poljoprivredna politika, EU i međunarodna suradnja
  - Ribarstvo
  - Stočarstvo i kvaliteta hrane
- ✓ **Strateški plan Ministarstva poljoprivrede za razdoblje 2020. – 2022. (SPMP)** – strateško-planski dokument s 4 temeljna cilja:
  - Podizanje razine konkurentnosti poljoprivredno-prehrambenog i ribarskog sektora razini EU kako bi se smanjile razlike u negativnim pokazateljima proizvodnje u sektoru u odnosu na EU Okrupnjavanje posjeda i uređenje poljoprivrednog zemljišta
  - Zaštita zdravlja ljudi, životinja i bilja te zaštita interesa potrošača
  - Osiguravanje doprinosa EPFRR-a i EFJP-a ruralnom razvoju Republike Hrvatske
  - Održivi razvoj šumarstva, lovstva i drvne industrije

- ✓ **Operativni program za nacionalne manjine za razdoblje 2020.-2024.**
- ✓ **Nacionalni plan stvaranja poticajnog okruženja za razvoj civilnog društva 2021.-2027.**
- ✓ **Nacionalni plan borbe protiv siromaštva i socijalne isključenosti za razdoblje od 2021. do 2027.**
- ✓ **Strategija prometnog razvoja Republike Hrvatske za razdoblje od 2017. do 2030.**
- ✓ **Strategija zaštite prirode Republike Hrvatske za razdoblje od 2017. do 2025. godine**
- ✓ **Šumskogospodarska osnova područja Republike Hrvatske za razdoblje 2016. - 2025.**
- ✓ **Vatrogasni plan Republike Hrvatske za razdoblje 2021. - 2030.**
- ✓ **Strategija razvoja održivog turizma do 2030.**

**Na regionalnoj razini Plan ukupnog razvoja Općine Klenovnik usklađen je s:**

- ✓ **Županijska razvojna strategija Varaždinske županije za razdoblje do kraja 2020. godine** - temeljni je strateški planski dokument Varaždinske županije u kojem se određuju ciljevi i prioritete razvoja za područje županije.
- ✓ **Strategije razvoja ljudskih potencijala Varaždinske županije za razdoblje do 2020. godine** - Ovaj strateški dokument osnova je za realizaciju niza projekata koji su od ključnog značaja za daljnji razvoj županije u srednjoročnom razdoblju.
- ✓ **Prostorni plan Varaždinske županije (»Službeni vjesnik Varaždinske županije«, broj 8/00, 29/06, 16/09, 96/21.)**

## 7. ZAKLJUČAK

Uvodni dio Plana ukupnog razvoja Općine Klenovnik sadržava detaljnu analizu postojećeg stanja, a istom su analizirana sva područja koja izravno ili neizravno utječu na sadašnji i budući razvoj Općine. Radilo se dakle, o općem području (prostorne značajke i demografske karakteristike), gospodarstvu, infrastrukturi i društvenim obilježjima Općine Klenovnik.

Analiza postojećeg stanja rezultirala je SWOT analizom i TOWS matricom te PEST(EL) analizom. U okviru SWOT analize prepoznate su unutarnje snage i slabosti Općine te vanjske prilike i prijetnje što je naposljetku omogućilo kreiranje TOWS matrice. Svrha TOWS matrice ogleda se u svrhovitom združivanju elemenata SWOT analize, odnosno združivanju, snaga – prilika, snaga – prijetnji, slabosti – prilika, slabosti – prijetnji te stvaranju velikog broja strateških kombinacija s ciljem maksimiziranja njihovih učinaka.

Putem PEST analize istražene su potencijalne prijetnje i prilike iz vanjskog okruženja na koje Općina ne može u potpunosti utjecati, no ustrajnim koracima prema održivom razvoju može ih svesti na optimalnu razinu njihovog učinka. Za Općinu Klenovnik prepoznata je pozitivna razvojna okolina te se upravo na tome i temelje kasnije formirani razvojni ciljevi za razdoblje trajanja PUR-a.

Definirana su tri opća strateška razvojna cilja, a svaki od njih sadrži prioritete koji se potom granaju u mjere i razvojne projekte. Planom ukupnog razvoja predviđeno je 13 prioriternih razvojnih projekata i ideja ukupne vrijednosti do 13.232.889,26 kuna. Realizacija ovih projekata planirana je tijekom razdoblja trajanja PUR-a, od 2020. – 2030. godine.

## 8. LITERATURA

Pri izradi Plana ukupnog razvoja Općine Klenovnik za razdoblje od 2020. – 2030. godine korišteni su sljedeći izvori i bibliografija:

### ***Elektronski izvori:***

- Zakon.hr - dostupno na <http://www.zakon.hr/>
- Narodne novine - dostupno na <http://narodne-novine.nn.hr/>
- Službene stranice Klenovnik - dostupno na <http://www.klenovnik.hr/>
- Službeni vjesnik Varaždinske županije - dostupno na <https://glasila.hr/glasila/sluzbeni-vjesnik-varazdinske-zupanije-1>
- Službene stranice Ministarstva vanjskih i europskih poslova – dostupno na <http://www.mvep.hr/hr/vanjska-politika/multilateralni-odnosi0/globalne-teme/odrzivi-razvoj/>

### ***Dokumenti:***

- Planovi i pravila za novo programsko razdoblje 2021. – 2027.; Ministarstvo regionalnoga razvoja i fondova Europske unije,
- Nacrt prijedloga Nacionalne razvojne strategije Republike Hrvatske do 2030. godine,
- Priručnik o pojednostavnjenju - 80 mjera za pojednostavnjenje u području kohezijske politike za razdoblje 2021. – 2027.,
- Provedbeni program Ministarstva poljoprivrede za razdoblje od 2021. – 2024. godine,
- Strateški plan Ministarstva poljoprivrede za razdoblje 2020. – 2022. godine,
- Operativni program za nacionalne manjine za razdoblje 2020.–2024. godine,
- Strategija prometnog razvoja Republike Hrvatske za razdoblje od 2017. do 2030. godine,
- Strategija zaštite prirode Republike Hrvatske za razdoblje od 2017. do 2025. godine,
- Šumskogospodarska osnova područja Republike Hrvatske za razdoblje 2016. -2025.,
- Županijska razvojna strategija Varaždinske županije za razdoblje do kraja 2020. godine,
- Strategije razvoja ljudskih potencijala Varaždinske županije za razdoblje do 2020. godine,
- Prostorni plan Varaždinske županije (»Službeni vjesnik Varaždinske županije«, broj 8/00, 29/06. ,16/09., 96/21.),
- Strategija razvoja Općine Klenovnik 2015. – 2020. godine,
- Prostorni plan uređenja Općine Klenovnik (»Službeni vjesnik Varaždinske županije«, broj 14/6, 15/7),
- Drugi dokumenti ustupljeni od strane Općine Klenovnik.