





PROSTORNI PLAN UREĐENJA
OPĆINE KLENOVNİK
- 1. izmjene i dopune -

PROSTORNI PLAN UREĐENJA
OPĆINE KLENOVNİK

1. izmjene i dopune

2b. INFRASTRUKTURNI SUSTAVI
VODNOGOSPODARSKI SUSTAV
I GOSPODARENJE OTPADOM





GRANICE

-  GRANICA OPĆINE - UJEDNO GRANICA OBUHVATA PROSTORNOG PLANA
-  GRANICA NASELJA
-  PROMETNICE
-  GRAĐEVINSKA PODRUČJA I IZGRAĐENE STRUKTURE IZVAN GRAĐEVINSKOG PODRUČJA

KORIŠTENJE VODA

VODOOPSKRBA

postojeće / planirano




-  VODOSPREMA
-  VODOSPREMA (žz)
-  CRPNA STANICA (žz)
-  VAŽNIJI VODOOPSKRBNİ CJEVOVODI

ODVODNJA OTPADNIH VODA

-  UREĐAJ ZA PROČIŠĆAVANJE
-  ISPUST
-  ODVODNI KANALI

UREĐENJE VODOTOKA I VODA

REGULACIJSKI I ZAŠTITNI SUSTAV
postojeće / planirano

-  RETENCIJA ZA OBRANU OD POPLAVE (dz)
-moguće/ alternativno rješenje do ugradnje u PPŽ
-  BRANA - NASUTA (dz)
-  VODNE POVRŠINE

GOSPODARENJE OTPADOM

-  postojeće / planirano
-  RECIKLAŽNO DVORIŠTE U FUNKCIJI GOSPODARENJA
OTPADOM: OK-komunalni otpad, OG-građevni otpad

- NAPOMENA -
(dz) - građevine i površine/prostori državnog značaja
(žz) - građevine i površine/prostori županijskog značaja

PRIKAZ POLOŽAJA GRAĐEVINA JE ORIJENTACIJSKI
- PRILAGOĐEN MJERILU PRIKAZA

VARAŽDINSKA ŽUPANIJA OPĆINA KLENOVNİK	
Naziv prostornog plana: PROSTORNI PLAN UREĐENJA OPĆINE - 1. izmjene i dopune - Konačni prijedlog	
Naziv kartografskog prikaza: INFRASTRUKTURNI SUSTAVI VODNOGOSPODARSKI SUSTAV I GOSPODARENJE OTPADOM	
Broj kartografskog prikaza: 2b.	Mjerilo kartografskog prikaza: 1 : 25.000
Odluka predstavničkog tijela o izradi plana: "Službeni vjesnik Varaždinske županije", br. 127/21.	Odluka predstavničkog tijela o donošenju plana: "Službeni vjesnik Varaždinske županije" br. xx/xx.
Javna rasprava (datum objave): "Večernji list" od 17. srpnja 2024.; www.mpgi.hr; www.klenovnik.hr Ponovna javna rasprava (datum objave): "Večernji list" od 4. veljače 2025.; www.mpgi.hr; www.klenovnik.hr	Javni uvid održan od: 18.07.2024. do 26.07.2024. Javni uvid u ponovnoj javnoj raspravi održan od: 04.02.2025. do 12.02.2025.
Pečat tijela odgovornog za provođenje javne rasprave i ponovne javne rasprave:	Odgovorna osoba za provođenje javne rasprave i ponovne javne rasprave: Nina Herceg (ime, prezime i potpis)
Prema članku 107. stavku 4. Zakona o prostornom uređenju (NN, br. 153/13., 65/17., 114/18., 39/19., 98/19., 67/23.) ne pribavlja se mišljenje Zavoda za prostorno uređenje Varaždinske županije jer je Zavod izrađivač 1. izmjene i dopune PPUO Klenovnik	
Pravna osoba/tijelo koje je izradilo plan: ZAVOD ZA PROSTORNO UREĐENJE VARAŽDINSKE ŽUPANIJE	
Pečat pravne osobe/tijela koje je izradilo plan:	Odgovorna osoba: Tanja Martinec, dipl.inž. arh. (ime, prezime i potpis)
Kordinatorica/odgovorna voditeljica: Dubravka Komes, dipl. inž. arh.	
Stručni tim u izradi plana: Dubravka Komes, dipl. inž. arh. dr. sc. Melita Srpak Silvana Dugandžić, dipl. inž. građ. Hrvoje Jakovac, bacc. inž. techn. graph.	
Pečat predstavničkog tijela:	Predsjednica predstavničkog tijela: Sanja Kolenko (ime, prezime i potpis)
Istovjetnost ovog prostornog plana s izvornikom ovjerava:	Pečat nadležnog tijela: (ime, prezime i potpis)

M 1 : 25.000

0 0,5 1km